

เอกสารแนบที่ 19

กิจกรรมด้านสิ่งแวดล้อม

การประชุมคณะกรรมการ
งานด้านสิ่งแวดล้อม สนามบินสุโขทัย
ณ สนามบินสุโขทัย ครั้งที่ 2567
วันอังคาร ที่ 13 กุมภาพันธ์ 2567 เวลา 08.30 น.
ณ ห้องประชุมสำนักงาน สนามบินสุโขทัย

THAILAND AIRPORT AUTHORITY

THAILAND AIRPORT AUTHORITY

วาระที่ 1
เรื่องที่ประธานแจ้งให้ที่ประชุม
ทราบ

THAILAND AIRPORT AUTHORITY

THAILAND AIRPORT AUTHORITY

วาระที่ 2
เรื่องรับรองรายงานการ
ประชุม

THAILAND AIRPORT AUTHORITY

THAILAND AIRPORT AUTHORITY

วาระที่ 3
เรื่องสืบเนื่อง

ลำดับที่	มติเรื่องที่ยังค้างพิจารณา	ผู้ปฏิบัติ
1.	เรื่องการจัดตั้งศูนย์ควบคุมการบินท่าอากาศยานสุโขทัย	กองควบคุม
2.	เรื่องการประชุมวางแผนและมอบหมายงานการจัดกิจกรรมวันเด็ก ประจำปี 2567	คณะกรรมการ

THAILAND AIRPORT AUTHORITY

THAILAND AIRPORT AUTHORITY

วาระที่ 4 เรื่องเสนอเพื่อพิจารณา และ อื่นๆ

PERMUTATION (VTN)



แจ้งจุดเบ็ดเตล็ดที่เกี่ยวกับโครงการนี้โดยสาร จำนวน 4 จุดตามโครงการสิ่งแวดล้อมปี 2567

เอกสารแนบเอกสารนี้ มีดังนี้
เอกสารแนบเอกสารนี้ มีดังนี้

ลำดับ	ชื่อโครงการ/กิจกรรม	พื้นที่/เขต	ประเภท/ชนิด	สถานะ/ผล	หมายเหตุ
1	โครงการอนุรักษ์และฟื้นฟูระบบนิเวศป่าชุมชน	พื้นที่อนุรักษ์	อนุรักษ์	ดำเนินการ	ดำเนินการ
2	โครงการอนุรักษ์และฟื้นฟูระบบนิเวศป่าชุมชน	พื้นที่อนุรักษ์	อนุรักษ์	ดำเนินการ	ดำเนินการ
3	โครงการอนุรักษ์และฟื้นฟูระบบนิเวศป่าชุมชน	พื้นที่อนุรักษ์	อนุรักษ์	ดำเนินการ	ดำเนินการ
4	โครงการอนุรักษ์และฟื้นฟูระบบนิเวศป่าชุมชน	พื้นที่อนุรักษ์	อนุรักษ์	ดำเนินการ	ดำเนินการ
5	โครงการอนุรักษ์และฟื้นฟูระบบนิเวศป่าชุมชน	พื้นที่อนุรักษ์	อนุรักษ์	ดำเนินการ	ดำเนินการ
6	โครงการอนุรักษ์และฟื้นฟูระบบนิเวศป่าชุมชน	พื้นที่อนุรักษ์	อนุรักษ์	ดำเนินการ	ดำเนินการ
7	โครงการอนุรักษ์และฟื้นฟูระบบนิเวศป่าชุมชน	พื้นที่อนุรักษ์	อนุรักษ์	ดำเนินการ	ดำเนินการ
8	โครงการอนุรักษ์และฟื้นฟูระบบนิเวศป่าชุมชน	พื้นที่อนุรักษ์	อนุรักษ์	ดำเนินการ	ดำเนินการ
9	โครงการอนุรักษ์และฟื้นฟูระบบนิเวศป่าชุมชน	พื้นที่อนุรักษ์	อนุรักษ์	ดำเนินการ	ดำเนินการ
10	โครงการอนุรักษ์และฟื้นฟูระบบนิเวศป่าชุมชน	พื้นที่อนุรักษ์	อนุรักษ์	ดำเนินการ	ดำเนินการ
11	โครงการอนุรักษ์และฟื้นฟูระบบนิเวศป่าชุมชน	พื้นที่อนุรักษ์	อนุรักษ์	ดำเนินการ	ดำเนินการ
12	โครงการอนุรักษ์และฟื้นฟูระบบนิเวศป่าชุมชน	พื้นที่อนุรักษ์	อนุรักษ์	ดำเนินการ	ดำเนินการ
13	โครงการอนุรักษ์และฟื้นฟูระบบนิเวศป่าชุมชน	พื้นที่อนุรักษ์	อนุรักษ์	ดำเนินการ	ดำเนินการ
14	โครงการอนุรักษ์และฟื้นฟูระบบนิเวศป่าชุมชน	พื้นที่อนุรักษ์	อนุรักษ์	ดำเนินการ	ดำเนินการ
15	โครงการอนุรักษ์และฟื้นฟูระบบนิเวศป่าชุมชน	พื้นที่อนุรักษ์	อนุรักษ์	ดำเนินการ	ดำเนินการ
16	โครงการอนุรักษ์และฟื้นฟูระบบนิเวศป่าชุมชน	พื้นที่อนุรักษ์	อนุรักษ์	ดำเนินการ	ดำเนินการ
17	โครงการอนุรักษ์และฟื้นฟูระบบนิเวศป่าชุมชน	พื้นที่อนุรักษ์	อนุรักษ์	ดำเนินการ	ดำเนินการ
18	โครงการอนุรักษ์และฟื้นฟูระบบนิเวศป่าชุมชน	พื้นที่อนุรักษ์	อนุรักษ์	ดำเนินการ	ดำเนินการ



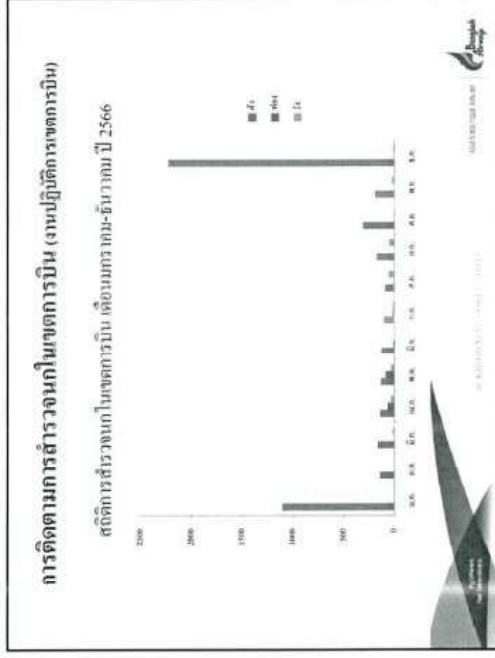
งานด้านสิ่งแวดล้อม สามปีบัญชีท้าย เดือน มกราคม 2567



จุดที่ 1 ตามสาร 259 ลำดับ 2 (เก็บไว้ในรูปชุด E2000)

ภาพรวมของพื้นที่อนุรักษ์






การติดตามการสำรวจนกในเขตการบิน (งานปฏิบัติการการบิน)

สรุปการสำรวจนกในเขตการบินประจำปี 2566

ตัว	ฟอง	รัง
4,904	187	248



การติดตามการนำส่งขยะอันตราย

สรุปการคัดแยกขยะอันตราย ประจำปี 2566

หอดูดาวอรรถาณ	236.5
ถ่านไฟฉาย	17
เครื่องใช้อิเล็กทรอนิกส์	103
แบตเตอรี่	113
ภาชนะเปื้อนสารพิษ/ของเสีย	5.2
เศษกระดาษ	16


** หน่วยงานที่จัดการ

การติดตามการเก็บขยะมูลฝอย
สรุปการเก็บขยะมูลฝอย ประจำปี 2566

ขยะมูลฝอย
62,700 กิโลกรัม

กรมส่งเสริมการเกษตร
กรมส่งเสริมการเกษตร
กรมส่งเสริมการเกษตร

การติดตามการดำเนินงานด้าน 7 ส.
กิจกรรม 7ส. งานรักษาสะอาด



กรมส่งเสริมการเกษตร
กรมส่งเสริมการเกษตร
กรมส่งเสริมการเกษตร

การติดตามการดำเนินงานด้าน 7 ส.
กิจกรรม 7 ส. หน่วยงานงานตรวจคัดกรองฯ



กรมส่งเสริมการเกษตร
กรมส่งเสริมการเกษตร
กรมส่งเสริมการเกษตร

การติดตามการดำเนินงานด้าน 7 ส.
กิจกรรม 7 ส. งานพยาบาล



กรมส่งเสริมการเกษตร
กรมส่งเสริมการเกษตร
กรมส่งเสริมการเกษตร

การติดตามการดำเนินงาน 7 ส.

กิจกรรม 7 ส. งานจักรหนัก



For more information, visit www.pearsoned.com



การติดตามการดำเนินงานต้น 7 ส.

ติดต่อ 7 ต. 311 Airside




1999, 2000, 2001, 2002, 2003, 2004, 2005, 2006, 2007, 2008, 2009, 2010, 2011, 2012, 2013, 2014, 2015, 2016, 2017, 2018, 2019, 2020, 2021, 2022, 2023, 2024, 2025, 2026, 2027, 2028, 2029, 2030, 2031, 2032, 2033, 2034, 2035, 2036, 2037, 2038, 2039, 2040, 2041, 2042, 2043, 2044, 2045, 2046, 2047, 2048, 2049, 2050, 2051, 2052, 2053, 2054, 2055, 2056, 2057, 2058, 2059, 2060, 2061, 2062, 2063, 2064, 2065, 2066, 2067, 2068, 2069, 2070, 2071, 2072, 2073, 2074, 2075, 2076, 2077, 2078, 2079, 2080, 2081, 2082, 2083, 2084, 2085, 2086, 2087, 2088, 2089, 2090, 2091, 2092, 2093, 2094, 2095, 2096, 2097, 2098, 2099, 2100, 2101, 2102, 2103, 2104, 2105, 2106, 2107, 2108, 2109, 2110, 2111, 2112, 2113, 2114, 2115, 2116, 2117, 2118, 2119, 2120, 2121, 2122, 2123, 2124, 2125, 2126, 2127, 2128, 2129, 2130, 2131, 2132, 2133, 2134, 2135, 2136, 2137, 2138, 2139, 2140, 2141, 2142, 2143, 2144, 2145, 2146, 2147, 2148, 2149, 2150, 2151, 2152, 2153, 2154, 2155, 2156, 2157, 2158, 2159, 2160, 2161, 2162, 2163, 2164, 2165, 2166, 2167, 2168, 2169, 2170, 2171, 2172, 2173, 2174, 2175, 2176, 2177, 2178, 2179, 2180, 2181, 2182, 2183, 2184, 2185, 2186, 2187, 2188, 2189, 2190, 2191, 2192, 2193, 2194, 2195, 2196, 2197, 2198, 2199, 2200, 2201, 2202, 2203, 2204, 2205, 2206, 2207, 2208, 2209, 2210, 2211, 2212, 2213, 2214, 2215, 2216, 2217, 2218, 2219, 2220, 2221, 2222, 2223, 2224, 2225, 2226, 2227, 2228, 2229, 2230, 2231, 2232, 2233, 2234, 2235, 2236, 2237, 2238, 2239, 2240, 2241, 2242, 2243, 2244, 2245, 2246, 2247, 2248, 2249, 2250, 2251, 2252, 2253, 2254, 2255, 2256, 2257, 2258, 2259, 2260, 2261, 2262, 2263, 2264, 2265, 2266, 2267, 2268, 2269, 2270, 2271, 2272, 2273, 2274, 2275, 2276, 2277, 2278, 2279, 2280, 2281, 2282, 2283, 2284, 2285, 2286, 2287, 2288, 2289, 2290, 2291, 2292, 2293, 2294, 2295, 2296, 2297, 2298, 2299, 2300, 2301, 2302, 2303, 2304, 2305, 2306, 2307, 2308, 2309, 2310, 2311, 2312, 2313, 2314, 2315, 2316, 2317, 2318, 2319, 2320, 2321, 2322, 2323, 2324, 2325, 2326, 2327, 2328, 2329, 2330, 2331, 2332, 2333, 2334, 2335, 2336, 2337, 2338, 2339, 2340, 2341, 2342, 2343, 2344, 2345, 2346, 2347, 2348, 2349, 2350, 2351, 2352, 2353, 2354, 2355, 2356, 2357, 2358, 2359, 2360, 2361, 2362, 2363, 2364, 2365, 2366, 2367, 2368, 2369, 2370, 2371, 2372, 2373, 2374, 2375, 2376, 2377, 2378, 2379, 2380, 2381, 2382, 2383, 2384, 2385, 2386, 2387, 2388, 2389, 2390, 2391, 2392, 2393, 2394, 2395, 2396, 2397, 2398, 2399, 2400, 2401, 2402, 2403, 2404, 2405, 2406, 2407, 2408, 2409, 2410, 2411, 2412, 2413, 2414, 2415, 2416, 2417, 2418, 2419, 2420, 2421, 2422, 2423, 2424, 2425, 2426, 2427, 2428, 2429, 2430, 2431, 2432, 2433, 2434, 2435, 2436, 2437, 2438, 2439, 2440, 2441, 2442, 2443, 2444, 2445, 2446, 2447, 2448, 2449, 2450, 2451, 2452, 2453, 2454, 2455, 2456, 2457, 2458, 2459, 2460, 2461, 2462, 2463, 2464, 2465, 2466, 2467, 2468, 2469, 2470, 2471, 2472, 2473, 2474, 2475, 2476, 2477, 2478, 2479, 2480, 2481, 2482, 2483, 2484, 2485, 2486, 2487, 2488, 2489, 2490, 2491, 2492, 2493, 2494, 2495, 2496, 2497, 2498, 2499, 2500, 2501, 2502, 2503, 2504, 2505, 2506, 2507, 2508, 2509, 2510, 2511, 2512, 2513, 2514, 2515, 2516, 2517, 2518, 2519, 2520, 2521, 2522, 2523, 2524, 2525, 2526, 2527, 2528, 2529, 2530, 2531, 2532, 2533, 2534, 2535, 2536, 2537, 2538, 2539, 2540, 2541, 2542, 2543, 2544, 2545, 2546, 2547, 2548, 2549, 2550, 2551, 2552, 2553, 2554, 2555, 2556, 2557, 2558, 2559, 2560, 2561, 2562, 2563, 2564, 2565, 2566, 2567, 2568, 2569, 2570, 2571, 2572, 2573, 2574, 2575, 2576, 2577, 2578, 2579, 2580, 2581, 2582, 2583, 2584, 2585, 2586, 2587, 2588, 2589, 2590, 2591, 2592, 2593, 2594, 2595, 2596, 2597, 2598, 2599, 2600, 2601, 2602, 2603, 2604, 2605, 2606, 2607, 2608, 2609, 2610, 2611, 2612, 2613, 2614, 2615, 2616, 2617, 2618, 2619, 2620, 2621, 2622, 2623, 2624, 2625, 2626, 2627, 2628, 2629, 2630, 2631, 2632, 2633, 2634, 2635, 2636, 2637, 2638, 2639, 2640, 2641, 2642, 2643, 2644, 2645, 2646, 2647, 2648, 2649, 2650, 2651, 2652, 2653, 2654, 2655, 2656, 2657, 2658, 2659, 2660, 2661, 2662, 2663, 2664, 2665, 2666, 2667, 2668, 2669, 2670, 2671, 2672, 2673, 2674, 2675, 2676, 2677, 2678, 2679, 2680, 26



การติดตามการดำเนินงานด้าน 7 ส.

กิจกรรม 7 ส. งานประชาสัมพันธ์




0000-0001-9000-0000



การติดตามการดำเนินงานด้าน 7 ส.

กิจกรรม 7 ส. งานสวน



© 2000 Blackwell Science Ltd







รายงานผลการดำเนินงาน

ประจำเดือนมกราคม 2567

เจ้าหน้าที่แผนกความยั่งยืนด้านสังคม (สุโขทัย)



Thippapa Sasong
Office-Social Responsibility Section (Suksathani)
thippapa.sasong@ttg.co.th
Tel. 083-412-5771

© 2566 TTG Co., Ltd. All Rights Reserved



© 2566 TTG Co., Ltd. All Rights Reserved



“ลงพื้นที่ร่วมกิจกรรมกับชุมชน”

ลงพื้นที่ร่วมกิจกรรมกับชุมชน ณ วัดบ้านไร่



ลงพื้นที่ร่วมกิจกรรมกับชุมชน ณ วัดบ้านไร่



“กิจกรรมวันเด็กแห่งชาติ ปี 2567”

สนับสนุนกิจกรรมวันเด็กแห่งชาติ ปี 2567 ณ วัดบ้านไร่



© 2566 TTG Co., Ltd. All Rights Reserved




“ลงพื้นที่ร่วมกิจกรรมกับชุมชน”

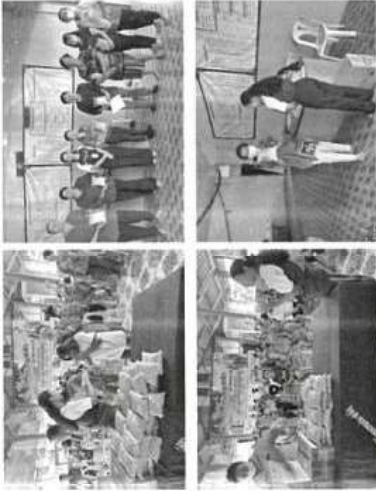
ลงพื้นที่ร่วมกิจกรรมกับชุมชน ณ วัดบ้านไร่



ลงพื้นที่ร่วมกิจกรรมกับชุมชน ณ วัดบ้านไร่




“ ภาพกิจกรรมโครงการข้าวสารปันสุข”




กรมส่งเสริมการค้าระหว่างประเทศ
กระทรวงพาณิชย์

กรมส่งเสริมการค้าระหว่างประเทศ
กระทรวงพาณิชย์


รายงานผลการดำเนินงาน
ประจำปีเดือนมีนาคม 2567
เจ้าหน้าที่แผนกความยั่งยืนด้านสังคม (สุโขทัย)




การประชุมคณะกรรมการ
งานด้านสิ่งแวดล้อม สนามบินสุโขทัย
ณ สนามบินสุโขทัย ครั้งที่ 5/2567
วันศุกร์ที่ 10 พฤษภาคม 2567 เวลา 08.30 น.
ณ ห้องประชุมสำนักงาน สนามบินสุโขทัย



วาระที่ 1
เรื่องที่ประธานแจ้งให้
ประชุมทราบ



วาระที่ 2
เรื่องรับรองรายงานการ
ประชุม



วาระที่ 3
เรื่องสืบเนื่อง


ลำดับที่	มติเรื่องที่ต้องดำเนินการ	ผู้เสนอ
1.	เรื่องการจัดทำแผนปฏิบัติการประจำปี 2568 และรายงานผล	คุณวิมล
2.	เรื่องการจัดทำแผนปฏิบัติการประจำปี 2568 และรายงานผล	คุณวิมล




วาระที่ 4
เรื่องเสนอเพื่อพิจารณา และอื่นๆ




งานด้านสิ่งแวดล้อม
สนามบินสุโขทัย เดือน เมษายน 2567




งานด้านสิ่งแวดล้อม
สนามบินสุโขทัย เดือน เมษายน 2567






วันที่ 19 เมษายน 2567 **สนามบินสุโขทัย ได้เครื่องดนตรี**
สมุนไพรและรณรงค์ให้รู้ว่าการจัดการจังหวัดสุโขทัย




กิจกรรมก่อสร้างวิทยุวันที่ 11 เมษายน 2567





กิจกรรมก่อสร้างวิทยุวันที่ 11 เมษายน 2567







กิจกรรมทำบุญครบรอบสนามบินสุโขทัย 28 ปี
วันเสาร์ที่ 12 เมษายน 2567








สนามบินสุโขทัยเมื่อวันที่ 16 เมษายน 2567
เข้าร่วมทอดผ้าป่าเพื่อการศึกษา






รายงานผลการดำเนินงาน
ประจำเดือนเมษายน 2567
เจ้าหน้าที่แผนกความยั่งยืนด้านสังคม (สุโขทัย)







Thapapa Saming
Officer Social Responsibility Social (สุโขทัย)
Officer Social Responsibility (สุโขทัย)
Officer Social Responsibility (สุโขทัย)
Tel. 08-425713



“ลงพื้นที่ตรวจสอบผู้ถือการไม่โครงการสนับสนุนอาชีพผู้ถือการ มาตรา 35”

ลงพื้นที่ตรวจสอบผู้ถือการไม่โครงการสนับสนุนอาชีพผู้ถือการ มาตรา 35 วันที่ 15 มีนาคม 2567 ณ จังหวัดสุโขทัย








“กิจกรรม ESG DAY @HDQ”




กิจกรรมส่งเสริมการมีส่วนร่วมของบุคลากรในองค์กร ในการขับเคลื่อน ESG ผ่านกิจกรรมที่สร้างสรรค์และน่าสนใจ ซึ่งสอดคล้องกับเป้าหมาย ESG ขององค์กร และส่งเสริมให้บุคลากรได้เรียนรู้และเข้าใจ ESG มากยิ่งขึ้น





“ภาพกิจกรรมโครงการข้าวสารปันสุข”

กิจกรรม พื้นที่บริเวณอาคารผู้โดยสาร ของหน่วยงานปลด.

กิจกรรม 7 ส. หน่วยงานสวน (ขยะทำ)










SUKHOTHAI
AIRPORT

กิจกรรม 7 ส. งานซ่อมบำรุงยานพาหนะ










SUKHOTHAI
AIRPORT

กิจกรรม 7 ส. หน่วยงานตรวจค้นอาวุธฯ






SUKHOTHAI
AIRPORT


กิจกรรม 7 ส. การคัดไซม่อน หน่วยงานประปา









**การประชุมคณะกรรมการ
งานด้านสิ่งแวดล้อม สนามบินสุโขทัย**
ณ. สนามบินสุโขทัย ครั้งที่ 6/2567
วันพุธที่ 5 มิถุนายน 2567 เวลา 08.30 น.
ณ ห้องประชุมสำนักงาน สนามบินสุโขทัย



วาระที่ 1
**เรื่องที่ประธานแจ้งให้ที่
ประชุมทราบ**



วาระที่ 2
**เรื่องรับรองรายงานการ
ประชุม**



วาระที่ 3
เรื่องสืบเนื่อง

ลำดับ	สิ่งที่ต้องดำเนินการ	ผู้รับผิดชอบ
1.	พิจารณาและอนุมัติร่างระเบียบการปฏิบัติงาน	นายวิเศษ
2.	พิจารณาและอนุมัติร่างระเบียบการปฏิบัติงาน	นายวิเศษ
3.	พิจารณาและอนุมัติร่างระเบียบการปฏิบัติงาน	นายวิเศษ
4.	พิจารณาและอนุมัติร่างระเบียบการปฏิบัติงาน	นายวิเศษ
5.	พิจารณาและอนุมัติร่างระเบียบการปฏิบัติงาน	นายวิเศษ



มาตรการงานด้าน สิ่งแวดล้อม สหามบินสุโขทัย






- มาตรการทั่วไป
- คุณภาพอากาศ
- ระดับเสียง
- ทรัพยากรดิน
- การระบายน้ำและคุณภาพน้ำผิวดิน
- การจัดการของเสีย
- ทรัพยากรชีวภาพบนบก
- การใช้ที่ดิน แหล่งท่องเที่ยว และ
- สิ่งก่อสร้างที่มีคุณค่าพิเศษ
- การคมนาคมขนส่ง
- อาชีวอนามัยและความปลอดภัย
- ทรัพยากรและแผนไหว







งานรักษาความสะอาดที่ตามระบอบน้ำฝน
 ทั้งด้านหน้าอาคารโดยสารและอาคารผู้โดยสาร







การจัดการของเสีย









๖



SUKHOTHAI
AIRPORT

ผลตรวจน้ำระหว่าง 30 เมษายน - 3 พฤษภาคม 2567








SUKHOTHAI
AIRPORT

ผู้ปฏิบัติงานเกี่ยวกับขยะอันตราย








SUKHOTHAI
AIRPORT

กิจกรรมงานด้านสิ่งแวดล้อม
สนามบินสุโขทัย เดือน พฤษภาคม 2567



รายงานผลการดำเนินงาน
ประจำเดือนพฤษภาคม 2567
เจ้าหน้าที่แผนกความยั่งยืนด้านสังคม (สุโขทัย)



Thippapa Sawang
Office - Social Sustainability, Suvarnabhumi
Office of President - Corporate Sustainability Division
Approved by: [Signature]
SA 00402-191




“องค์พื้นที่ร่วมกิจกรรมกับชุมชน”

องค์พื้นที่ร่วมกิจกรรมกับชุมชนในโครงการ
การพัฒนาระบบนิเวศน์เกษตรอินทรีย์
ในพื้นที่ตำบลบ้านไร่ จังหวัดสุพรรณบุรี
โดยมีวัตถุประสงค์เพื่อส่งเสริมให้เกษตรกร
ในพื้นที่ตำบลบ้านไร่ จังหวัดสุพรรณบุรี
สามารถผลิตและจำหน่ายสินค้าเกษตรอินทรีย์
ได้อย่างมีประสิทธิภาพและยั่งยืน



“องค์พื้นที่ร่วมกิจกรรมกับชุมชนร่วมกับ Commercial Airport”

องค์พื้นที่ร่วมกิจกรรมกับชุมชนร่วมกับ Commercial Airport
โดยมีวัตถุประสงค์เพื่อส่งเสริมให้เกษตรกร
ในพื้นที่ตำบลบ้านไร่ จังหวัดสุพรรณบุรี
สามารถผลิตและจำหน่ายสินค้าเกษตรอินทรีย์
ได้อย่างมีประสิทธิภาพและยั่งยืน



“พาชุมชนออกมาดูและผลิตกันในงาน ATWG'49”

องค์พื้นที่ร่วมกิจกรรมกับชุมชนในโครงการ
การพัฒนาระบบนิเวศน์เกษตรอินทรีย์
ในพื้นที่ตำบลบ้านไร่ จังหวัดสุพรรณบุรี
โดยมีวัตถุประสงค์เพื่อส่งเสริมให้เกษตรกร
ในพื้นที่ตำบลบ้านไร่ จังหวัดสุพรรณบุรี
สามารถผลิตและจำหน่ายสินค้าเกษตรอินทรีย์
ได้อย่างมีประสิทธิภาพและยั่งยืน








“ภาพกิจกรรมโครงการข้าวสารปันสุข”


องค์พื้นที่ร่วมกิจกรรมกับชุมชนในโครงการ
การพัฒนาระบบนิเวศน์เกษตรอินทรีย์
ในพื้นที่ตำบลบ้านไร่ จังหวัดสุพรรณบุรี
โดยมีวัตถุประสงค์เพื่อส่งเสริมให้เกษตรกร
ในพื้นที่ตำบลบ้านไร่ จังหวัดสุพรรณบุรี
สามารถผลิตและจำหน่ายสินค้าเกษตรอินทรีย์
ได้อย่างมีประสิทธิภาพและยั่งยืน




























สำนักงานไฟฟ้า — เก็บตัวอย่างน้ำ
บ่อน้ำเจดีย์, น้ำก๊อกอาคารจอด และถังเก็บน้ำในห้องแม่บ้าน









SUKHOTHAI
AIRPORT


การประชุมคณะกรรมการ
งานด้านสิ่งแวดล้อมเดือน มิถุนายน 2567
สนาบินสุโขทัย
วันอังคาร ที่ 9 กรกฎาคม 2567 เวลา 08.30 น.
ณ ห้องประชุมสำนักงาน สนาบินสุโขทัย





SUKHOTHAI
AIRPORT

วาระที่ 1
เรื่องที่ประธานแจ้งให้ที่
ประชุมทราบ






SUKHOTHAI
AIRPORT


วาระที่ 2
เรื่องรับรองรายงานการ
ประชุม





SUKHOTHAI
AIRPORT

วาระที่ 3
เรื่องสืบเนื่อง



สรุปผล			ผู้จัดทำ
สช. สืบค้นเมื่อวันที่ 21/07/2567			สุวิทย์ ทรัพย์ทวี
1.	ข้อมูลเบื้องต้นเกี่ยวกับโครงการ	ข้อมูลเบื้องต้นเกี่ยวกับโครงการ	สุวิทย์ ทรัพย์ทวี
2.	วัตถุประสงค์ของโครงการ	วัตถุประสงค์ของโครงการ	สุวิทย์ ทรัพย์ทวี
3.	ขอบเขตของโครงการ	ขอบเขตของโครงการ	สุวิทย์ ทรัพย์ทวี
4.	ผู้รับผิดชอบโครงการ	ผู้รับผิดชอบโครงการ	สุวิทย์ ทรัพย์ทวี
5.	ผู้สนับสนุนโครงการ	ผู้สนับสนุนโครงการ	สุวิทย์ ทรัพย์ทวี
6.	ผู้เกี่ยวข้อง	ผู้เกี่ยวข้อง	สุวิทย์ ทรัพย์ทวี
7.	ผู้เกี่ยวข้อง	ผู้เกี่ยวข้อง	สุวิทย์ ทรัพย์ทวี
8.	ผู้เกี่ยวข้อง	ผู้เกี่ยวข้อง	สุวิทย์ ทรัพย์ทวี
9.	ผู้เกี่ยวข้อง	ผู้เกี่ยวข้อง	สุวิทย์ ทรัพย์ทวี
10.	ผู้เกี่ยวข้อง	ผู้เกี่ยวข้อง	สุวิทย์ ทรัพย์ทวี
11.	ผู้เกี่ยวข้อง	ผู้เกี่ยวข้อง	สุวิทย์ ทรัพย์ทวี
12.	ผู้เกี่ยวข้อง	ผู้เกี่ยวข้อง	สุวิทย์ ทรัพย์ทวี
13.	ผู้เกี่ยวข้อง	ผู้เกี่ยวข้อง	สุวิทย์ ทรัพย์ทวี
14.	ผู้เกี่ยวข้อง	ผู้เกี่ยวข้อง	สุวิทย์ ทรัพย์ทวี



มาตรการงานด้าน สิ่งแวดล้อม สนามบินสุโขทัย





กิจกรรม Big Cleaning วันที่ 17/18 มิถุนายน 2567

บริเวณท่าอากาศยานสุโขทัย







กิจกรรมพัฒนาองค์กร วันสิ่งแวดล้อมบริเวณอาคารโดยสาร ขอนแก่นวิทยานรปภ.











SUKHOTHAI
AIRPORT

กิจกรรมร่วมกับชุมชนย่านยาว

วันที่ 17 มิ.ย.2567 ป้ายโปสเตอร์และมอดูลใน ๗. อำเภอบ้านหนองปลาหมอ











SUKHOTHAI
AIRPORT

กิจกรรมปลูกฝ้ายในพื้นที่สนามบินสุโขทัย

วันที่ 17 มิ.ย.2567 ชะวาลังวัดจีน







SUKHOTHAI
AIRPORT

มาตรการทั่วไป

- คุณภาพอากาศ
- ระดับเสียง
- ทรัพยากรดิน
- การระบายน้ำและคุณภาพน้ำผิวดิน
- การจัดการของเสีย
- ทรัพยากรชีวภาพบนบก
- การใช้ที่ดิน แหล่งท่องเที่ยว และ

สิ่งก่อสร้างที่มีคุณค่าพิเศษ

- การคมนาคมขนส่ง
- อีพิวอนัมและความปลอดภัย
- ทรัพยากรธรรมชาติและน้ำ








SUKHOTHAI
AIRPORT


กิจกรรม 7๕.3 อนุรักษ์และจัด



















เอกสารแนบที่ 20

สำเนาเอกสารแต่งตั้งคณะกรรมการแก้ไขปัญหาน้ำท่วม และ
เอกสารแต่งตั้งคณะกรรมการพัฒนาคุณภาพชีวิตชุมชน
บริเวณรอบสนามบินสุโขทัย

เลขที่ ๐๒๓/๖๗
วันที่ ๑๕/๐๑/๖๗



ที่ สท ๐๐๑๗.๑/ว ๖๗๐๑

ศูนย์ดำรงธรรม สท.

ศาลากลางจังหวัดสุโขทัย
ถนนนิกรเกษม สท ๖๔๐๐๐

๒๕ มกราคม ๒๕๖๗

เรื่อง แก้ไขคำสั่งแต่งตั้งคณะกรรมการบริหารจัดการน้ำบริเวณโดยรอบท่าอากาศยานสุโขทัย
และพิจารณาแนวทางช่วยเหลือเยียวยาผู้ที่ได้รับผลกระทบ

เรียน ผู้จัดการสนามบินสุโขทัย

อ้างถึง ๑. คำสั่งจังหวัดสุโขทัย ที่ ๑๖๖๒/๒๕๖๕ ลงวันที่ ๓ สิงหาคม ๒๕๖๕

๒. คำสั่งจังหวัดสุโขทัย ที่ ๐๓๘/๒๕๖๖ ลงวันที่ ๕ มกราคม ๒๕๖๖

สิ่งที่ส่งมาด้วย สำเนาคำสั่งจังหวัดสุโขทัย ที่ ๑๖๔/๒๕๖๗ ลงวันที่ ๒๕ มกราคม ๒๕๖๗ จำนวน ๑ ฉบับ

ตามคำสั่งจังหวัดสุโขทัย ที่ ๑๖๖๒/๒๕๖๕ ลงวันที่ ๓ สิงหาคม ๒๕๖๕ และคำสั่งจังหวัดสุโขทัย
ที่ ๐๓๘/๒๕๖๖ ลงวันที่ ๕ มกราคม ๒๕๖๖ ได้แต่งตั้งคณะกรรมการบริหารจัดการน้ำบริเวณโดยรอบท่าอากาศยาน
สุโขทัย และพิจารณาแนวทางช่วยเหลือเยียวยาผู้ที่ได้รับผลกระทบ นั้น

เนื่องจากนายดำรง มโนรถ รองผู้ว่าราชการจังหวัดสุโขทัย ประธานกรรมการฯ ตามคำสั่ง
ที่ ๐๓๘/๒๕๖๖ ลงวันที่ ๕ มกราคม ๒๕๖๖ ได้เกษียณอายุราชการ ดังนั้น เพื่อให้การแก้ไขปัญหาความเดือดร้อน
ของประชาชนเป็นไปอย่างต่อเนื่อง มีประสิทธิภาพ และอำนวยความสะดวกให้กับประชาชน จังหวัดสุโขทัยพิจารณาแล้ว
จึงแต่งตั้งให้นายณัฐพงศ์ สุขวิสิฐ รองผู้ว่าราชการจังหวัดสุโขทัย เป็นประธานกรรมการฯ โดยมีองค์ประกอบ
และอำนาจหน้าที่ตามคำสั่งจังหวัดสุโขทัย ที่ ๑๖๖๒/๒๕๖๕ ลงวันที่ ๓ สิงหาคม ๒๕๖๕ รายละเอียดปรากฏตามสิ่งที่
ส่งมาด้วย

จึงเรียนมาเพื่อทราบ

ขอแสดงความนับถือ



ผู้จัดการสนามบินสุโขทัย
๒๕.๑๑.๖๗



ผู้ว่าราชการจังหวัดสุโขทัย

สำนักงานจังหวัด

กลุ่มงานศูนย์ดำรงธรรมจังหวัด

โทรศัพท์/โทรสาร ๐ ๕๕๖๑ ๐๐๒๒



คำสั่งจังหวัดสุโขทัย

ที่ ๑๖๔/๒๕๖๗

เรื่อง แก้ไขคำสั่งแต่งตั้งคณะกรรมการบริหารจัดการน้ำบริเวณโดยรอบท่าอากาศยานสุโขทัย
และพิจารณาแนวทางช่วยเหลือเยียวยาผู้ที่ได้รับผลกระทบ

ตามคำสั่งจังหวัดสุโขทัย ที่ ๑๖๒๒/๒๕๖๕ ลงวันที่ ๓ สิงหาคม ๒๕๖๕ และคำสั่งจังหวัดสุโขทัย
ที่ ๐๓๘/๒๕๖๖ ลงวันที่ ๕ มกราคม ๒๕๖๖ ได้แต่งตั้งคณะกรรมการบริหารจัดการน้ำบริเวณโดยรอบท่าอากาศยาน
สุโขทัย และพิจารณาแนวทางช่วยเหลือเยียวยาผู้ที่ได้รับผลกระทบ นั้น

เนื่องจากนายดำรง มโนรถ รองผู้ว่าราชการจังหวัดสุโขทัย ประธานกรรมการฯ ได้เกษียณอายุราชการ
ตั้งนั้น เพื่อให้การแก้ไขปัญหาคือความเดือดร้อนของประชาชนเป็นไปอย่างต่อเนื่อง มีประสิทธิภาพ และอำนวยความสะดวก
เป็นธรรมให้กับประชาชน อาศัยอำนาจตามความในมาตรา ๕๗ แห่งพระราชบัญญัติระเบียบบริหารราชการแผ่นดิน
พ.ศ.๒๕๓๔ และที่แก้ไขเพิ่มเติม ประกอบกับมาตรา ๖ มาตรา ๘ และมาตรา ๓๒ แห่งพระราชบัญญัติว่าด้วย
หลักเกณฑ์และวิธีการบริหารกิจการบ้านเมืองที่ดี พ.ศ.๒๕๔๖ จึงยกเลิคำสั่งจังหวัดสุโขทัย ที่ ๐๓๘/๒๕๖๖
ลงวันที่ ๕ มกราคม ๒๕๖๖ และแก้ไขคำสั่งจังหวัดสุโขทัย ที่ ๑๖๒๒/๒๕๖๕ ลงวันที่ ๓ สิงหาคม ๒๕๖๕ องค์ประกอบ
ลำดับที่ ๑. นอกจากนั้น ให้เป็นไปตามเดิม ดังนี้

“๑.




ประธานกรรมการ

รองผู้ว่าราชการจังหวัดสุโขทัย”

ทั้งนี้ ตั้งแต่บัดนี้เป็นต้นไป

สั่ง ณ วันที่ ๒๔ มกราคม พ.ศ. ๒๕๖๗



ผู้ว่าราชการจังหวัดสุโขทัย

เอกสารแนบที่ 21

รายงานการแก้ไขปัญหาน้ำท่วมพื้นที่การเกษตรของราษฎรรอบ
พื้นที่สนามบินสุโขทัย

ด้านที่สุด

ที่ สท ๐๐๗.๑/ว ๑๕๒๖



ศูนย์ดำรงธรรม สท.

ศาลากลางจังหวัดสุโขทัย
ถนนนิรมลเกษม สท ๒๕๐๐๐

๑๒ พฤษภาคม ๒๕๖๕

เรื่อง การแจ้งปัญหาพื้นที่ที่มีการเกษตรของราษฎรของพื้นที่สนมบ.สุโขทัย

เรียน ผู้ตรวจการสำเนาบ.บ.สุโขทัย

อ้างถึง หนังสือแจ้งจังหวัดสุโขทัย คำว่าที่ สท ๐๐๓๓.๑/ว ๑๕๒๖ ลงวันที่ ๑๘ เมษายน ๒๕๖๕

สิ่งที่ส่งมาด้วย สำเนายางนากขอประชุมฯ

จำนวน ๑ ชุด

ตามที่อ้างถึง จังหวัดสุโขทัยได้เชิญท่านเจ้าร่วมประชุมเพื่อติดตามการแก้ไขปัญหาพื้นที่สนมบ.สุโขทัย การเกษตรของราษฎรของพื้นที่สนมบ.สุโขทัย จังหวัดสุโขทัย เมื่อวันที่ ๒๕ เมษายน ๒๕๖๕ เวลา ๑๓.๓๐ น. ณ ห้องประชุมศิริมาศ ศาลากลางจังหวัดสุโขทัย พื้นที่ ๔ ความละเอียดทราบแล้ว นั้น

จังหวัดสุโขทัยขอเรียนว่า ที่ประชุมดังกล่าวได้รับทราบความคืบหน้าในการดำเนินการ ปัญหา และอุปสรรค ของโครงการต่างๆ ที่แต่ละส่วนราชการได้ดำเนินการ และที่จะทำต่อไปในอนาคตเพื่อแก้ไขปัญหานี้ทั้งหมด ทั้งนี้การเกษตรของราษฎรของพื้นที่สนมบ.สุโขทัย ซึ่งที่ประชุมได้มีมติให้แต่ละหน่วยงานตรวจสอบแผนงาน โครงการต่างๆ ว่ามีความถูกต้องครบถ้วนหรือไม่ หากมีการแก้ไข หรือเพิ่มเติมโครงการใด ให้ส่งข้อมูล ให้ศูนย์ดำรงธรรมจังหวัดสุโขทัย เพื่อจะได้รวบรวมส่งให้โครงการชลประทานสุโขทัยต่อไปปรับปรุง แก้ไข หรือเพิ่มเติม ข้อมูลในแบบที่ One Page และให้แต่ละหน่วยงานจัดทำเอกสารสรุปโครงการ ส่งให้ศูนย์ดำรงธรรมจังหวัดสุโขทัย ภายในวันที่ ๑๗ พฤษภาคม ๒๕๖๕ รายละเอียดปรากฏตามสิ่งที่ส่งมาด้วย ดังนั้น เพื่อให้การดำเนินการแก้ไขปัญหานี้ ดังกล่าวเป็นไปด้วยความเรียบร้อย จึงขอให้หน่วยงานที่เกี่ยวข้องดำเนินการตามมติที่ประชุมดังกล่าว และส่งข้อมูล ให้ศูนย์ดำรงธรรมจังหวัดสุโขทัยภายในวันที่ ๑๗ พฤษภาคม ๒๕๖๕ เพื่อกำหนดดำเนินการในส่วนที่เกี่ยวข้องต่อไป ทั้งนี้ หากหน่วยงานใดมีความประสงค์แก้ไขเพิ่มเติม รายงานการประชุมขอแก้ไขศูนย์ดำรงธรรมจังหวัดสุโขทัยภายใน วันที่ ๑๑ พฤษภาคม ๒๕๖๕

จึงเรียนมาเพื่อทราบและดำเนินการ

ขอแสดงความนับถือ

ผู้ว่าราชการจังหวัดสุโขทัย

สำนักงานจังหวัด

กลุ่มงานศูนย์ดำรงธรรมจังหวัด

โทรศัพท์/โทรสาร ๐ ๕๖๖๑ ๐๐๒๖

รายงานการประชุม

การแก้ไขปัญหาพื้นที่ที่มีการเกษตรของราษฎรของพื้นที่สนมบ.สุโขทัย

วันที่ ๒๕ เมษายน ๒๕๖๕ เวลา ๑๓.๓๐ น.

ณ ห้องประชุมศิริมาศ ศาลากลางจังหวัดสุโขทัย ชั้น ๔

ผู้เข้าร่วมประชุม

ผู้เข้าร่วมประชุม	ตำแหน่ง	ประธานการประชุม
๑. นายวิรุฬ พรรณเทวี	รองผู้ว่าราชการจังหวัดสุโขทัย	รองผู้ว่าราชการจังหวัดสุโขทัย
๒. พ.อ. ศักดิ์สิทธิ์ นิลจันทร์	(แทน) ปลัดจังหวัดสุโขทัย	(แทน) ปลัดจังหวัดสุโขทัย
๓. ว่าที่ ร.ต. สุชาติ พรหมเพชร	(แทน) หัวหน้าสำนักงานจังหวัดสุโขทัย	(แทน) หัวหน้าสำนักงานจังหวัดสุโขทัย
๔. นายบัณฑิต พรหมทอง	(แทน) นายกองค์การบริหารส่วนจังหวัดสุโขทัย	(แทน) นายกองค์การบริหารส่วนจังหวัดสุโขทัย
๕. นายไพโรจน์ คงนิล	(แทน) พัฒนาการจังหวัดสุโขทัย	(แทน) พัฒนาการจังหวัดสุโขทัย
๖. นายสมชาย หริกุลสวัสดิ์	(แทน) เจ้าพนักงานที่ดินจังหวัดสุโขทัย	(แทน) เจ้าพนักงานที่ดินจังหวัดสุโขทัย
๗. นายสมาน มณีนิล	(แทน) โยธาธิการและผังเมืองจังหวัดสุโขทัย	(แทน) โยธาธิการและผังเมืองจังหวัดสุโขทัย
๘. นายสีโรจน์ ภูมิประสงค์	(แทน) ท้องถิ่นจังหวัดสุโขทัย	(แทน) ท้องถิ่นจังหวัดสุโขทัย
๙. นายบรรจง ปานเสียว	ผู้อำนวยการโครงการชลประทานสุโขทัย	ผู้อำนวยการโครงการชลประทานสุโขทัย
๑๐. นายโสภณภูมิ ศรีสว่างมงคล	ผู้อำนวยการแขวงทางหลวงชนบทสุโขทัย	ผู้อำนวยการแขวงทางหลวงชนบทสุโขทัย
๑๑. นายพนิต ติเรือก	(แทน) พัฒนาสังคมและความมั่นคงของมนุษย์ จังหวัดสุโขทัย	(แทน) พัฒนาสังคมและความมั่นคงของมนุษย์ จังหวัดสุโขทัย
๑๒. ว่าที่ ร.ต. สุระเดช ศรีโพธิ์	เกษตรและสหกรณ์จังหวัดสุโขทัย	เกษตรและสหกรณ์จังหวัดสุโขทัย
๑๓. นางจันทิรา ไชยการ	เกษตรจังหวัดสุโขทัย	เกษตรจังหวัดสุโขทัย
๑๔. นายเนตร สมบัติ	สำนักงานทรัพยากรน้ำภาค ๔ พิษณุโลก	สำนักงานทรัพยากรน้ำภาค ๔ พิษณุโลก
๑๕. นางสาวทีเลกขณ์ อักษรรัตน์	เจ้าพนักงานที่ดินจังหวัดสุโขทัย สาขาสุวรรณโลก	เจ้าพนักงานที่ดินจังหวัดสุโขทัย สาขาสุวรรณโลก
๑๖. นายประทีปฐ์ แยมศรี	นายอำเภอสวรรคโลก	นายอำเภอสวรรคโลก
๑๗. นายจิรชาติ นาคสวัสดิ์	(แทน) นายอำเภอศรีสำโรง	(แทน) นายอำเภอศรีสำโรง
๑๘. นายอนันท์ แสงเมือง	ผู้จัดการสนมบ.บ.สุโขทัย	ผู้จัดการสนมบ.บ.สุโขทัย
๑๙. นายชาญณรงค์ ไส้สมุทร	(แทน) นายกองค์การบริหารส่วนตำบลท่าทอง	(แทน) นายกองค์การบริหารส่วนตำบลท่าทอง
๒๐. นายสมาน นุญญาคู	(แทน) นายกองค์การบริหารส่วนตำบลยาว	(แทน) นายกองค์การบริหารส่วนตำบลยาว
๒๑. นายสมาน ไล่ฝ	(แทน) นายกองค์การบริหารส่วนตำบลหนองลับ	(แทน) นายกองค์การบริหารส่วนตำบลหนองลับ
๒๒. นายวินัย พลสวัสดิ์	นายกองค์การบริหารส่วนตำบลคลองกระเจง	นายกองค์การบริหารส่วนตำบลคลองกระเจง
๒๓. นายสมชาติ รอดทอง	นายกองค์การบริหารส่วนตำบลคลองกระเจง	นายกองค์การบริหารส่วนตำบลคลองกระเจง
๒๔. นายสังวาล ไชยจริง	ผู้อำนวยการกลุ่มงานยุทธศาสตร์และข้อมูล	ผู้อำนวยการกลุ่มงานยุทธศาสตร์และข้อมูล
๒๕. นายอนันต์อักษรณ์ ไชยประเสริฐ (แทน)	เพื่อการพัฒนาลุ่มน้ำจังหวัด สำนักงานจังหวัดสุโขทัย	เพื่อการพัฒนาลุ่มน้ำจังหวัด สำนักงานจังหวัดสุโขทัย
๒๖. นายบัณฑิต พรหมทอง	ผู้อำนวยการกลุ่มงานศูนย์ดำรงธรรม	ผู้อำนวยการกลุ่มงานศูนย์ดำรงธรรม
๒๗. นายกัธร บอคำ	สำนักงานจังหวัดสุโขทัย	สำนักงานจังหวัดสุโขทัย
๒๘. นายกัธร บอคำ	นายช่างโยธาสำนักงาน	นายช่างโยธาสำนักงาน
๒๙. นายกัธร บอคำ	สำนักงานทรัพยากรน้ำภาค ๔ พิษณุโลก	สำนักงานทรัพยากรน้ำภาค ๔ พิษณุโลก

/๒๘.นางสาวศิริวรรณ...

- ๒๘ นางสาวสิริวรรณ สุริยะสังกา นักวิเคราะห์นโยบายและแผนชำนาญการ
สำนักงานเกษตรและสหกรณ์จังหวัดสุโขทัย
- ๒๙ นางสาวบุญเรือนพร คำบุตร เจ้าหน้าที่บริหารนโยบายและแผน
สำนักงานเกษตรและสหกรณ์จังหวัดสุโขทัย
- ๓๐ นายพันธุ์พิสุทธิ์ เปรมัน
ผอ.โครงการไฟฟ้า
- ๓๑ นายภัทร ภิรมย์
องค์การบริหารส่วนจังหวัดสุโขทัย
- ๓๒ นายปรัชญ์ คงระพันธุ์
วิศวกรโยธาชำนาญการ
- ๓๓ นายปรัชญา ลอยฟ้า
นักวิเคราะห์นโยบายและแผนชำนาญการ
- ๓๔ นายศุภวิทย์ กิตสนาโยธิน
ศูนย์ดำรงธรรมจังหวัดสุโขทัย
- ๓๕ นางสาวอัยศยา ยอดเมือง
นักวิเคราะห์นโยบายและแผนชำนาญการ
- ๓๖ นางสาววันนิสา เทียมดี
ศูนย์ดำรงธรรมจังหวัดสุโขทัย
- ๓๗ นายอนุวัฒน์ พงษ์
เจ้าหน้าที่ศูนย์ดำรงธรรมจังหวัดสุโขทัย
- เริ่มการประชุม เวลา ๑๓.๓๐ น.

ระเบียบวาระที่ ๑ เรื่อง ที่ประธานแจ้งให้ที่ประชุมทราบ

ประธานา

ปัญหานี้ส่วนหนึ่งที่ของชาวบ้านบริเวณโดยรอบสนามบินสุโขทัย เป็นปัญหา
ซึ่งชาวบ้านได้ยื่นหนังสือร้องเรียนขอความช่วยเหลือต่อท่านนายก อบจ.สุโขทัย
แล้ว และทุกครั้งที่ท่านนายก อบจ.สุโขทัยเดินทางมาในพื้นที่จังหวัดสุโขทัย ที่ห้อง
ประชาชนก็จะประชุมด้วยกับมาสอบถามความคืบหน้าในการแก้ไขปัญหาโดยตลอด
แม้กระทั่งท่านนายก อบจ.สุโขทัยก็สอบถามความคืบหน้าในการแก้ไขปัญหาทุกครั้ง
ที่เดินทางมาจังหวัดสุโขทัย ดังนั้น ในวันนี้หน่วยงานราชการต่างๆ ควรต้องมี
แผนงาน โครงการที่ดีชัดเจน ไม่ว่าจะเป็นเรื่องการแก้ไขปัญหาน้ำท่วม การแก้ไขปัญห
อุปสรรคต่างๆ ที่กีดขวางทางน้ำ การเยียวยาช่วยเหลือพี่น้องเกษตรกรที่ได้รับ
ผลกระทบจากน้ำท่วม หรือแม้กระทั่งเรื่องที่สามารถประโยชน์ วามมีค่าให้ และ
ได้อยู่ตรงไหนบ้าง วันนี้ต้องมีความชัดเจนในแผนงาน โครงการ ที่จะต้องทำใน
อนาคตเพื่อแก้ไขปัญหานี้เหล่านี้ เพื่อที่จะแจ้งให้พี่น้องประชาชนได้รับรู้และเข้าใจได้
ว่าราชการได้ทำอะไรไปแล้วบ้าง และกำลังจะทำอะไรต่อไป ดังนั้น วันนี้จึงขอให้
หน่วยงานต่างๆ นำเสนอแผนงานโครงการให้ชัดเจน ว่ามีแผนงาน โครงการอะไร
และจะดำเนินการได้ในปีไหน และให้ฝ่ายเลขานุการฯ สรุปรายงานการประชุมให้
ละเอียด และรายงานให้สำนักงานปลัดสำนักนายกรัฐมนตรีทราบ รวมทั้งหน่วยงาน
ระดับกรมอื่นๆ ที่เกี่ยวข้องให้ได้รับทราบ ขณะเดียวกันให้อำเภอประชาสัมพันธ์
แผนงาน โครงการต่างๆ เหล่านี้ให้พี่น้องประชาชนได้รับทราบด้วย

/ฝ่ายเลขานุการ...

ฝ่ายเลขานุการ

สืบเนื่องจากการประชุมครั้งที่แล้ว เมื่อวันที่ ๙ พฤศจิกายน ๒๕๖๔
มอบหมายให้หน่วยงานที่เกี่ยวข้องจัดทำแผนงาน โครงการ นำเสนอให้
คณะกรรมการฯ ได้รับทราบ วันนี้จึงขอให้หน่วยงานนำเสนอพร้อมภาพประกอบ
เนื่องจากหลังจากการประชุมวันนี้ ศูนย์ดำรงธรรมฯ จะได้นำแผนงาน โครงการ
ต่างๆ เหล่านี้ เข้าเสนอเพื่อเสนอท่านผู้ว่าราชการจังหวัด ลงนามเพื่อรายงานสำนักงาน
ปลัดสำนักนายกรัฐมนตรีอย่างเป็นทางการต่อไป และหลังจากนี้การดำเนินการตาม
แผนงานต่างๆ เหล่านี้ จะเข้าสู่กระบวนการติดตามการปฏิบัติงานตามแผนงาน
โครงการ ของกลุ่มงานยุทธศาสตร์ฯ สำนักงานจังหวัดสุโขทัย

สำหรับการแก้ไขปัญหาน้ำท่วมพื้นที่รอบสนามบินสุโขทัยนั้น
จะประกอบด้วยสองส่วนหลักๆ คือแผนงาน โครงการ ของหน่วยงานราชการ
กับความช่วยเหลือของสนามบินสุโขทัย ในกรณีนี้ส่วนราชการภาคเหนือ ซึ่งจังหวัด
สุโขทัยได้แต่งตั้งคณะกรรมการพัฒนาคุณภาพชีวิตระดับอำเภอสนามบินสุโขทัย
ซึ่งสนามบินสุโขทัยจะจัดสร้างงบประมาณจำนวนหนึ่งสำหรับให้คณะกรรมการชุดนี้ใช้
ในการขับเคลื่อนงานต่างๆ ที่จะเป็นประโยชน์แก่พี่น้องประชาชนในพื้นที่โดยรอบ
สนามบินสุโขทัยโดยมีนายอำเภอสวรรคโลก เป็นประธาน ซึ่งคณะกรรมการชุดนี้
จะได้ประชุมเพื่อกำหนดแนวทางในการทำงานต่อไป ดังนั้น ในวันนี้จึงขอให้ส่วน
ราชการต่างๆ นำเสนอข้อมูลให้ถูกต้อง ครบถ้วน เพื่อฝ่ายเลขานุการฯ จะได้นำเสนอและ
นำเสนอสำนักงานปลัดสำนักนายกรัฐมนตรีต่อไป

มติที่ประชุม : รับทราบ

ระเบียบวาระที่ ๒

เรื่อง เพื่อทราบ

การดำเนินการที่ผ่านมาของหน่วยงานต่างๆ ในการแก้ไขปัญห

ผอ.โครงการฯ

๒.๑ โครงการชลประทานสุโขทัย

ขณะนี้โครงการชลประทานสุโขทัยได้เปิดระบายน้ำจากประตูระบายน้ำ
หาดสะพานหินหรือเข้าสู่พื้นที่ที่ประสบภัยแล้งรอบๆ สนามบินสุโขทัยเพื่อช่วยบรรเทา
ภาวะภัยแล้งให้กับเกษตรกรที่ได้รับผลกระทบเดือดร้อน สำหรับโครงการต่างๆ ในการ
แก้ไขปัญหาน้ำท่วมพื้นที่ที่ได้รับมอบหมายจากมติที่ประชุม โครงการชลประทาน
จังหวัดสุโขทัยได้รวบรวมแผนงาน โครงการจากส่วนราชการต่างๆ จัดทำในแผนที่
One Map แล้วเรียบร้อยแล้ว จึงขอให้ทุกหน่วยงานได้ตรวจสอบแผนงาน โครงการ
และสถานที่ตั้งโครงการ ว่าถูกต้องหรือไม่ เพื่อจะได้ปรับปรุง แก้ไขให้ถูกต้องต่อไป
สำหรับแผนงาน โครงการ ของโครงการชลประทานจังหวัดสุโขทัย มีจำนวน ๑๑
โครงการ และมีความก้าวหน้า ดังนี้

- ๑) ปรับปรุง ทรบ-น้ำปึก
- ๒) พัฒนาคลองระบายน้ำคลองขี้เหล็ก
- ๓) ก่อสร้าง ทรบ. บ้านย่านยาว (ศึกษาโครงการเบื้องต้นแล้วเสร็จ และ
บรรจุการดำเนินการดังกล่าวในคำขอจัดงบประมาณในปี พ.ศ. ๒๕๖๖)

/๔/ ก่อสร้าง...

- ๔) ก่อสร้าง ทบ. คลองตะคร้อ (ศึกษาโครงการเบื้องต้นแล้วเสร็จ และ
บรรจุรายการดังกล่าวในคำขอตั้งงบประมาณปี พ.ศ. ๒๕๖๖)
- ๕) ดันท่อลอดถนน ๑ แห่ง ในพื้นที่ตำบลวังไม้ขอน อำเภอสุวรรณภูมิ
จังหวัดสุโขทัย (แล้วเสร็จ)
- ๖) ขุดลอกคลองระบบบำบัดคลองชีเหล็ก
- ๗) สถานีสูบน้ำด้วยไฟฟ้า
- ๘) ขุดเชื่อมคลองหนองหอยและคลองตีบแดง
- ๙) ทบ.บ้านหนองลาดและอาคารประกอบ (ศึกษาโครงการเบื้องต้นแล้ว
เสร็จ และบรรจุรายการดังกล่าวในคำขอตั้งงบประมาณปี พ.ศ. ๒๕๖๖)
- ๑๐) ทบ. คลองตาแลง - คลองศักดิ์ (สำรวจแผนที่ภูมิประเทศแล้วเสร็จ)
- ๑๑) ก่อสร้าง ทบ. พร้อมอาคารประกอบ
- สำหรับปัญหาและอุปสรรคที่พบ คือเรื่องพื้นที่ และการมีส่วนร่วมของ
ประชาชน เนื่องจากรายการต้องขอให้พื้นที่ของประชาชนทำให้การดำเนินการ
ต่างๆ ยังไม่มีความคืบหน้าเท่าที่ควร

๒.๒ แนวทางหลวชชนบทสุโขทัย

คณ.แขวงฯ

แนวทางหลวชชนบทสุโขทัย ได้ประชุมร่วมกับหน่วยงานที่เกี่ยวข้องเพื่อ
ร่วมกันแก้ไขปัญหาพื้นที่ของราษฎรบริเวณโดยรอบท่าอากาศยานสุโขทัย
และได้มอบหมายเจ้าหน้าที่ที่มีส่วนเกี่ยวข้อง ลงพื้นที่สำรวจ สายทาง สท.๔๐๑๓
แยก ทล. ๑๑๔๕ - บ้านจอมสูง อำเภอสุวรรณภูมิ จังหวัดสุโขทัย พบว่าบริเวณที่
ต้องได้รับการแก้ไข เนื่องจากมีถนนกีดขวางทางน้ำ จำนวน ๒ จุด โดยได้เสนอขอสร้าง
สะพานคอนกรีตเสริมเหล็ก จำนวน ๒ แห่ง ทดแทนท่อลอดเหลี่ยมเดิม ในการแก้ไข
น้ำท่วมพื้นที่ของราษฎรบริเวณโดยรอบสนามบินสุโขทัย จำนวน ๒ โครงการ
รวมเป็นเงินทั้งสิ้น ๑๖ ล้านบาท ประกอบด้วย

๑) โครงการก่อสร้างสะพานคอนกรีตเสริมเหล็ก ข้ามคลองหนองป่าดอ
ช่วงดำเนินการ กม.ที่ ๑+๕๐๐ ได้รับงบประมาณประจำปี พ.ศ.๒๕๖๖ กว้าง ๔.๐๐ เมตร
ยาว ๕๐.๐๐ เมตร พร้อมเชิงลาดและระบบระบายน้ำ งบประมาณ ๔.๕๕ ล้านบาท
คาดว่าจะลงนามในสัญญาจ้างก่อสร้างได้อย่างช้าภายในเดือนกรกฎาคม ๒๕๖๖
ใช้เวลาดำเนินการประมาณ ๑๕๐ วัน

๒) โครงการก่อสร้างสะพานคอนกรีตเสริมเหล็ก ข้ามคลองหนองหอย
ช่วงดำเนินการ กม.ที่ ๒+๕๐๐ ขอสนับสนุนงบประมาณปี พ.ศ.๒๕๖๗ กว้าง ๔.๐๐ เมตร
ยาว ๕๐.๐๐ เมตร พร้อมเชิงลาดและระบบระบายน้ำ งบประมาณ ๔.๕๕ ล้านบาท
โดยจะทางหลวงชนบทสุโขทัย ได้บรรจุอยู่ในแผนงานประจำปีงบประมาณ
พ.ศ. ๒๕๖๗

/๒.๓ องค์การบริหาร...

ผู้แทนนายก อบจ.ฯ

๒.๓ องค์การบริหารส่วนจังหวัดสุโขทัย
องค์การบริหารส่วนจังหวัดสุโขทัย มีถนนสายวัดเกาะ - ทุ่งรวงทอง
อยู่ทางด้านทิศใต้ต้องสนับสนุนเงินสุโขทัย โดยองค์การบริหารส่วนจังหวัดสุโขทัย
ได้โครงการจำนวน ๒ โครงการ ดังนี้

๑) โครงการปรับปรุงท่อลอดเหลี่ยมเป็นสะพานเพื่อเพิ่มความสามารถ
ในการระบายน้ำ สนับสนุนเข้าแผนดำเนินการได้ในปีงบประมาณ พ.ศ. ๒๕๖๖

๒) โครงการแก้ไขปรับปรุงท่อลอดในบริเวณถนนสายวัดเกาะ - ทุ่งรวงทอง
ระยะทาง ๑,๕๖๖ เมตร ออกแบบเสร็จเรียบร้อยแล้ว ใช้งบประมาณปี พ.ศ. ๒๕๖๖

๒.๔ สำนักงานทรัพยากรน้ำ ภาค ๔

กรมทรัพยากรน้ำได้เสนอขอรับงบประมาณโครงการปรับปรุงระบบระบาย
น้ำหนองป่าดอ ในพื้นที่หมู่ที่ ๑ และ หมู่ที่ ๔ ตำบลท่าทอง อำเภอสุวรรณภูมิ จังหวัด
สุโขทัย วงเงินงบประมาณ ๘.๕ ล้านบาท โดยเสนอของบประมาณรายจ่ายประจำปี
พ.ศ. ๒๕๖๕ งบกลาง รายการเงินสำรองจ่ายเพื่อกรณีฉุกเฉินหรือจำเป็น (งบที่ ๒)
ต่อ สนท. ลักษณะการดำเนินการเป็นงานประเภทด้วย ๒ กิจกรรม คือ ๑) การก่อสร้าง
รางระบายน้ำตัว U ยาว ๔๕๐ เมตร ทดแทนท่อ คลดเดิม และ ๒) ก่อสร้างอาคาร
ระบายน้ำแบบท่อเหลี่ยม

สำหรับโครงการปรับปรุงท่อระบายน้ำคลองตะคร้อ ที่ปรากฏในแผนที่ One
Page ของโครงการลดระดับน้ำท่วมในพื้นที่ สำนักงานทรัพยากรน้ำภาค ๔ จะได้เข้าไป
พิจารณาหาแนวทางในการแก้ไขปัญหาดังกล่าว

๒.๕ อำเภอสุวรรณภูมิ

โครงการของอำเภอสุวรรณภูมิ ตามแผนที่ One Page ของโครงการ
ลดระดับน้ำท่วมในพื้นที่ ได้จากโครงการลงไปพูดคุยกับประชาชนในพื้นที่ที่ได้รับ
ผลกระทบโดยตรง มีโครงการ ดังนี้

- ๑) ขุดลอกหนองกาศสิทธิ์ ดำเนินการโดยองค์การบริหารส่วนตำบลย่านยาว
๒) ขุดลอกคลองสาย B เป็นคลองขุดใหม่ ยังมีปัญหาน้ำท่วมพื้นที่ที่ข.ประชาชน
ทั้ง ๒ ช้าง ทำให้เครื่องจักรไม่สามารถเข้าพื้นที่ได้
- ๓) วางท่อระบายน้ำคลองสาย C สามารถดำเนินการได้โดยใช้งบประมาณ
ของสนับสนุนในสุโขทัย

๔) ปรับปรุงระบบระบายน้ำด้านท้ายหนองป่าดอ (จำนวนที่ดิน ๓ แปลง)
หากสำนักงานทรัพยากรน้ำภาค ๔ อนุมัติแล้ว อำเภอสุวรรณภูมิจะประสานงานกับ
สุโขทัยเพื่อซื้อที่ดินจำนวน ๓ แปลง จากประชาชนที่ตั้งใจในการดำเนินการโครงการต่อไป

ทั้งนี้ โดยสภาพพื้นที่แล้ว ตามธรรมชาติจะไม่ลงพื้นที่ที่สวนกล้วย และไหล
ลงสู่แม่น้ำ แต่พบว่า เหตุที่พื้นที่นี้ไม่ลงตามธรรมชาติของน้ำท่วมได้มี ดังนี้

- ๑) คลองตะคร้อ ในพื้นที่ตำบลย่านยาว พบว่าในฐานข้อมูลสภาพจะเอียงลาด
เป็นคลองสาธารณะ แต่ปัจจุบันสภาพเป็นถนน
- ๒) คลองชีเหล็ก สภาพคลองไม่สามารถทะลุสู่แม่น้ำได้เนื่องจากติดที่สัน
ของประชาชน

/ดังนี้...

ดังนั้น จึงเลือกการระบายน้ำทิ้งทางพื้นดินที่สะดวกเป็นสุิ่ใจที่สำนักงานทรัพยากรน้ำภาค ๙ กำลังดำเนินการอยู่ สำหรับปัญหาที่พบของกองตรวจหรือ และคลองในพื้นที่นั้น อำเภอสารภีโลก จะประสานโครงการชลประทานสุิ่ใจเพื่อหาแนวทางในการแก้ปัญหาต่อไป ทั้งนี้ ขอให้โครงการชลประทานสุิ่ใจช่วยพิจารณาแนวทางในการระบ่อน้ำจากประจวบฯ โดยกองพะรังค์ด้วย เนื่องจากพื้นที่ระบายออกกั้นที่รอบสนวนเป็นสุิ่ใจที่จะปล่อยน้ำเข้าสู่ในอำเภอศรีสำโรงหากไม่มีการระบ่อน้ำไว้ช่วยกั้นให้เกิดปัญหาที่ท่วมพื้นที่ของประชาชนในพื้นที่อำเภอศรีสำโรงได้

๒.๖ อำเภอศรีสำโรง

ผู้แทน มอ.ศรีสำโรง

บอกนายโอโครงการจากตามแผนที่ One Page ของโครงการชลประทานสุิ่ใจที่ช่วย ที่จะดำเนินการในพื้นที่ของอำเภอศรีสำโรง ประกอบด้วย โครงการ ทรบ. บ้านหนองผาและอาคารประกอบ และ ทรบ. คลองตาแดง – คลองคึกฤทธิ์ แล้ว อำเภอศรีสำโรงได้ร่วมกับ อบต.วัดเกาะ ดำรงพื้นที่บริเวณถนนเส้นทุ่งรังทองขององค์การบริหารส่วนจังหวัดสุิ่ใจที่ช่วย โดยได้สำรวจออกแบบทางข้าม ซึ่งปัจจุบันเป็นท่อลอดขนาด ๑ เมตร จำนวน ๓ จุด โดยองค์การบริหารส่วนตำบลวัดเกาะได้เสนอโครงการมาที่อำเภอศรีสำโรง จำนวน ๓ โครงการ โดยอำเภอจะนำเข้าระบบ Thai Water Plan เพื่อขอรับการสนับสนุนงบประมาณต่อไป

๒.๗ สำนักงานชลประทานสุิ่ใจที่ช่วย

ได้ให้การช่วยเหลือเยียวยาผู้ที่ได้รับผลกระทบจากน้ำท่วมพื้นที่การเกษตรรอบสนวนเป็นสุิ่ใจที่ช่วย ในพื้นที่ ๕ ตำบล ๑๒ หมู่บ้าน รวม ๔๖๑ ราย เป็นเงิน ๖,๙๙๘,๐๔๖ บาท ในส่วนของงบช่วยเหลือเรื่องภัยแล้ง ได้เงินประมาณของโครงการเกษตรแปลงใหญ่ ในการทำบ่อที่ตำบลย่านยาวจำนวน ๙ บ่อ พร้อมแบ่งใช้ล่าเงลล์ ซึ่งงบประมาณ ๓ ล้านบาท ขณะนี้เกษตรกรมีน้ำใช้แล้วโดยมีค่าใช้จ่ายตามข้อตกลงของกลุ่ม ชั่วโมง ละ ๕๐ บาท

เกษตรจังหวัดสุิ่ใจที่ช่วย

ผู้จัดการสนวนบ้าน

๒.๘ สนวนเป็นสุิ่ใจที่ช่วย

สนวนเป็นสุิ่ใจที่ช่วยมีโครงการขุดลอกคลองสาย A B และ C พร้อมปรับปรุงท่อลอดที่เคยมีปัญหาที่ชาวบ้านในพื้นที่ รวมทั้งจะเข้าไปช่วยเหลือในโครงการของอำเภอสารภีโลก และยินดีให้การสนับสนุนในเรื่องของการจัดซื้อที่ดินของชาวบ้านเพื่อดำเนินโครงการปรับปรุงระบบระบายน้ำที่ยthonองป่าดอย สหกรณ์เกษตรกรรมการพัฒนาคุณภาพชีวิตชุมชนบริเวณรอบสนวนเป็นสุิ่ใจที่ช่วยนั้น ผู้บริหารของสนวนเป็นสุิ่ใจทราบแล้ว และยินดีเข้าร่วมโครงการ

ส่วนสำนักงานพัฒนาชุมชนจังหวัดสุิ่ใจที่ช่วยซึ่งดูแลเรื่องการแก้ไขปัญหาคความยากจน ให้นำข้อมูลการแก้ไขปัญหานี้ไปประกอบการรายงานเรื่อง การขจัดความยากจนและพัฒนาคนทุกช่วงวัยอย่างยั่งยืนตามหลักปรัชญาของเศรษฐกิจพอเพียง (คพจ.) ด้วย

ประธานา

อำเภอสารภีโลก เห็นข้อมูลเรื่องการสำรวจที่สำคัสำหรับที่หลวง (นสส.) ตลอดจนที่สาธารณะหรือพื้นที่ของทางราชการอื่นๆ โดยรอบด้วย

/สนวนเป็น...

สนวนเป็นสุิ่ใจที่ช่วยพิจารณาสนับสนุนผลผลิตของเกษตรกรรมอบสนวนเป็นสุิ่ใจที่ช่วย ผลไม้ ต่างๆ เพื่อมาใช้ในการของสนวนเป็นสุิ่ใจที่ช่วยให้ความช่วยเหลือในการส่งไปขายตามวันอื่นๆ ของจังหวัดด้วย

ผู้แทน สนง. ๓

๒.๙ สำนักงานส่งเสริมการบริหารปกครองท้องถิ่นจังหวัดสุิ่ใจที่ช่วย

สำนักงานส่งเสริมการบริหารปกครองท้องถิ่นจังหวัดสุิ่ใจที่ช่วยได้ประชุมร่วมกับองค์กรปกครองส่วนท้องถิ่น สนองโครงการต่างๆ ดังนี้

- ๑) องค์การบริหารส่วนตำบลวังโพธิ์ (อบต. ตำบลวังโพธิ์) ประกอบด้วย
๑.๑) ติดตั้งประตูดระบายน้ำคลองตะคร้อ จำนวน ๕ จุด
๑.๒) ก่อสร้าง ทรบ. พร้อมอาคารประกอบปลายเหมืองยายลี
๑.๓) ก่อสร้าง ทรบ. พร้อมอาคารประกอบปลายเหมืองกระทุ้งล่าง
๑.๔) ก่อสร้าง ทรบ. พร้อมอาคารประกอบปลายเหมืองตะโป๊ะ
๒) องค์การบริหารส่วนตำบลย่านยาว (โครงการชลประทานสุิ่ใจที่ช่วยดำเนินการ) ประกอบด้วย
๒.๑) ก่อสร้างประตูดระบายน้ำคลองตะคร้อ
๒.๒) ก่อสร้างประตูดระบายน้ำบ้านย่านยาว
๓) องค์การบริหารส่วนตำบลท่าทอง (สำนักงานทรัพยากรน้ำภาค ๔ ดำเนินการ)

๓.๑) ปรับปรุงพร้อมก่อสร้างท่อลอดเหลี่ยม หมู่ที่ ๔ บ้านวัดเกาะ
๔) องค์การบริหารส่วนตำบลหนองกล้วย ขอให้องค์การบริหารส่วนจังหวัดสุิ่ใจที่ช่วยพิจารณาดำเนินการ

- ๔.๑) โครงการยกระดับถนนลูกรัง หมู่ที่ ๗
๔.๒) ขุดลอกหนองมด หมู่ที่ ๕
๔.๓) ขุดลอกหนองบก หมู่ที่ ๕
๔.๔) ขุดลอกคลองระบายน้ำของชุมชนแสง หมู่ที่ ๕

๒.๑๐ การตรวจรอบที่สาธารณประโยชน์

ที่มาของที่สาธารณประโยชน์จำนวน ๑๔ แปลง มีที่มาจากข้อมูลที่ยายทหารได้เดินสำรวจ พงอำเภอที่ได้ตั้งคณะทำงานในการสำรวจและออก นสส. ซึ่งได้ดำเนินการไปแล้ว ๖ แปลง อยู่ระหว่างดำเนินการ ๔ แปลง ยังไม่สามารถหาพื้นที่ได้ ๔ แปลง พบว่าพื้นที่จากการประมาณการ มีพื้นที่ค่อนข้างเยอะ แต่เมื่อไปสำรวจจริง กลับมีพื้นที่น้อยกว่าที่ประมาณการไว้มาก เช่น เดิมประมาณการไว้ ๔ ไร่ แต่เมื่อสำรวจแล้วเหลือเพียง ๒ งาน เป็นต้น

เจ้าหน้าที่สำนักงานฯ สาขาสวรรคโลก ที่สาธารณะจึงกล่าวเดิมไม่เคยมีการเริ่มทะเบียนไว้ ส่วนการสำรวจและออก นสส. เป็นไปตามกระบวนการตามกฎหมาย

หากได้ดำเนินการตามขั้นตอนกระบวนการกฎหมายแล้วได้พื้นที่เท่าที่ได้ก็เป็นไปตามนั้น

รับทราบ

มติที่ประชุม

/ระเบียบวาระที่ ๓...

ระเบียบวาระที่ ๓	เรื่องเพื่อพิจารณา แนวทางในการดำเนินการในขั้นตอนต่อไป
ฝ่ายเลขานุการ	จากข้อมูลความสับสนในการดำเนินการแก้ไขปัญหาดังกล่าว ที่แต่ละส่วน ราชการได้นำเสนอมา และจากข้อเสนอแนะต่างๆ ในที่ประชุม สามารถสรุป แนวทางการดำเนินงานได้ดังนี้
	๑. ให้แต่ละหน่วยงานตรวจสอบแผนงาน โครงการต่างๆ ว่ามีความถูกต้อง ครบถ้วนหรือไม่ หากมีการแก้ไข หรือเพิ่มเติมโครงการใด ให้ส่งเรื่องให้ฝ่ายเลข าการจะได้นำเสนอมา และจากข้อเสนอแนะต่างๆ ในที่ประชุม สามารถสรุป แนวทางการดำเนินงานได้ดังนี้
	๒. ให้แต่ละหน่วยงานจัดทำเอกสารสรุปโครงการจำนวน ๒ หน้า ประกอบด้วย หน้าที่ ๑ ระบุรายละเอียดข้อมูล ชื่อโครงการอะไร ลักษณะการ ดำเนินการ สถานที่ดำเนินการ แหล่งงบประมาณ จำนวนเงินงบประมาณ มีปัญหา อุปสรรคอะไรบ้าง และหน้าที่ ๒ แสดงแบบแปลน/แบบปรายการ ในการดำเนินการ โครงการ
	๓. ให้อำเภอสวรรคโลกประสานงานสำนักงานที่ดินจังหวัดสุโขทัย สาขาสวรรคโลก เพิ่มเติมข้อมูลตามโครงการสำรวจที่สำคัญสำหรับที่หลวง (นสส.) ตลอดจนที่ สาธารณะอื่นๆ บริเวณสนามบินสุโขทัยในแผนที่ One Page ด้วย
	๔. มอบโครงการขอประทานสุโขทัยปรับปรุงแผนที่ One Page ให้ถูกต้อง ครบถ้วน ประกอบด้วย ข้อมูล นสส. ข้อมูลโครงการ ที่ตั้งโครงการ หน่วยงาน ดำเนินการ หน่วยงานเสนอโครงการ แหล่งงบประมาณ ปีงบประมาณ เป็นต้น
	๕. ขอให้สำนักงานพัฒนาชุมชนจังหวัดสุโขทัย ให้นำข้อมูลการแก้ไขปัญห าประกอบกรรณการเรื่อง การขอจัดความยากจนและพัฒนาคนทุกช่วงวัยอย่างยั่งยืน ตามหลักปรัชญาของเศรษฐกิจพอเพียง (คพจ.) ด้วย
มติที่ประชุม	รับทราบ และเห็นชอบกับแนวทางข้างต้น โดยขอให้ส่วนราชการต่างๆ ส่งข้อมูล ให้ฝ่ายเลขานุการภายในวันที่ ๑๗ พฤษภาคม ๒๕๖๕
ระเบียบวาระที่ ๔	เรื่องอื่น ๆ (ถ้ามี)
	- ไม่มี -
เลิกประชุม ๑๕.๑๐ น.	
ผู้บันทึกการดำเนินการประชุม	ผู้บันทึกการดำเนินการประชุม
ผู้ทรงอำนาจและลงนามดำเนินการ	ผู้ทรงอำนาจและลงนามดำเนินการ

เอกสารแนบที่ 22

การชุดคลอง A-B

ที่ 10-09-007



14 กุมภาพันธ์ 2563

เรื่อง นำส่งข้อมูลรายงานการตรวจสอบสาย A,B

เรียน ผู้ว่าราชการจังหวัดสุโขทัย

สิ่งที่ส่งมาด้วย 1. เอกสารผลการตรวจสอบสาย A และ B

2. กำนาวรายงานการประชุมและตรวจงานของคณะกรรมการ จำนวน 1 ชุด

ด้วย บริษัท การบินกรุงเทพ จำกัด (มหาชน) สหกรณ์สุโขทัย ได้ดำเนินโครงการตรวจสอบและวิจัยพิเคราะห์สายนำ จำนวน 3 สาย เพื่อค้นหาการแก้ไขปัญหารั่วรั่วในพื้นที่บริเวณโครงการสนามบินสุโขทัย แบ่งเป็น สาย A,B และ C ซึ่งดำเนินการดำเนินการโครงการในการตรวจสอบและวิจัยสาย A และ B ได้ดำเนินการเสร็จสิ้นแล้ว ในวันที่ 22 มกราคม 2563 ที่มานมา

ทั้งนี้ทางสหกรณ์บินสุโขทัยจึงได้นำส่งข้อมูลการตรวจสอบสาย A และ B ไปส่วนของสาย C อยู่ในขั้นตอนของเรื่องอยู่คา คาดว่าจะดำเนินการได้ในช่วงสิ้นเดือนกุมภาพันธ์ 2563 นี้ ซึ่งจะขอ นัดหมายเชิญประชุมเพื่อลงพื้นที่ ที่ติดกับพื้นที่ของสาย A และต้องให้หน่วยงานราชการที่เกี่ยวข้อง ทำการประสานกับชาวบ้านเจ้าท้องถิ่นก่อนทำการตรวจสอบ โดยวันเวลาจะนัดหมายกันอีกครั้ง

จึงเรียนมาเพื่อโปรดทราบ

ขอแสดงความนับถืออย่างสูง

รองผู้จัดการสนามบินสุโขทัย

ผู้ประสานงาน นายปวิศชาติ บุณใจ
เจ้าหน้าที่ผู้ตรวจทั่วไป/สนามบินสุโขทัย
โทรศัพท์ 055-64725-6 ต่อ 7230
โทรสาร 055-6472-1

PyBuddha
Religious

Bangkok Airways Public Company Limited
99 Moo14 Vithayalai Road, Chon Phom,
Chonburi, Bangkok 10900 Thailand
Office Tel +66 (0) 2265 5678
Registration No.0107556000183
www.bangkokair.com

นายอภัยมรสวรรค์ ปิ่นทอง

175 หมู่ 3 ตำบลนาทุ่ง อำเภอ สรรพโลก จังหวัดสุโขทัย

เลขประจำตัวประชาชน 0 36407 00516 91 2 โทร 093-1313903

เอกสารส่งมอบงาน

โครงการ : รับจ้างขนานของรถบรรทุกเครื่องจักรของสนามบินสุโขทัย(สายAและ สายB)

ชื่อลูกค้า บริษัท การบินกรุงเทพ จำกัด (มหาชน)

วันที่ (Date) 20 ก.ค. 2562

Bangkok Airways Public Company Limited

เลขที่ใบเสร็จ PPO No.

ที่อยู่ ม.4 ถ.วิภาวดีรังสิต แขวงจตุจักร เขตจตุจักร

กรุงเทพฯ 10600 TAX ID 0-1075-56000-183

คนที่ นำส่งเอกสาร นาย ปิ่นทอง ให้อภัยมรสวรรค์ บริษัท การบินกรุงเทพ จำกัด (มหาชน) ให้เป็นผู้ใช้งาน

จุดประสงค์ของงานจ้างจ้างรถบรรทุกขนานสนามบินสุโขทัย (สายAและ สาย B) พานรับจ้างขนานของงานรถบรรทุกที่ 1

เมื่อจ้างเป็นงานจ้างวันละ 25% ของงานที่จ้างทั้งหมด จึงขอส่งมอบงานส่งกลับไว้ประกอบการพิจารณา

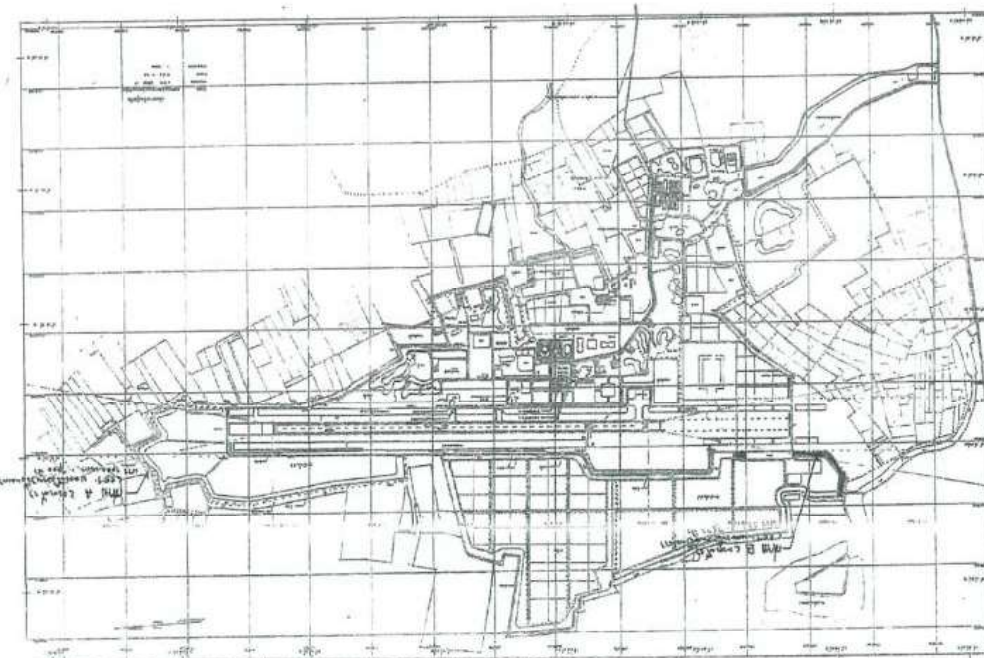
1. เอกสารส่งมอบงาน

2. เอกสารประกอบการส่งงาน

3. แผนผังการจุดจอดและประกาศด้วยรูปการประกาศการจุดจอดที่ประกอบการทำงาน

นายอภัยมรสวรรค์ ปิ่นทอง

ผู้ส่งมอบงาน

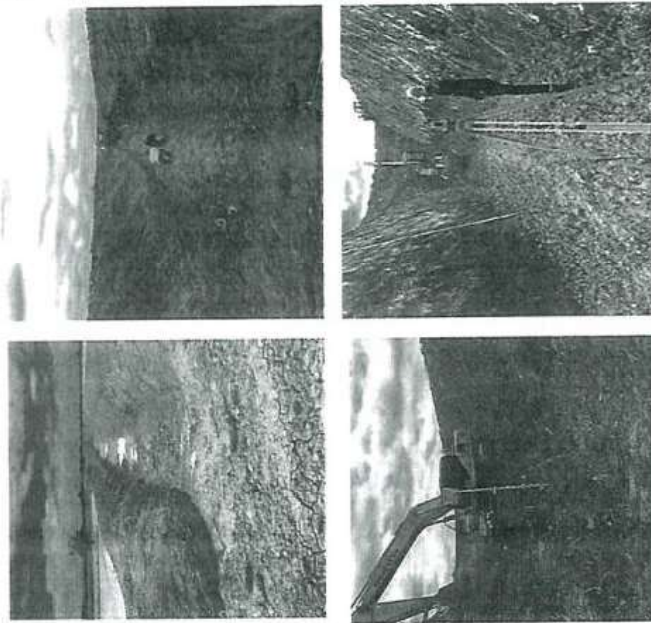


Project title	งานขุดลอกคลอง	Location	ถนนพหลโยธิน
Start date	1 ต.ค. 2562	Completion	

Subject : เก็บร่องน้ำ Date 20 ต.ค. 2562

Compiled by : นายสุวิทย์ ภูมิทอง

Photo Report : งานขุดลอกคลองวัดสังฆาราม A เจพียูเอช 4



นาง อัทธพรพรรณ ปิ่นทอง

17/3 หมู่ 3 ต.นาทุ่ง อ.สวรรคโลก จ.สุโขทัย

เลขประจำตัวผู้เสียภาษี : 3 640700516 91 2 โทร 081-7734458

เอกสารส่งมอบงาน

โครงการ: ชุดออกของหัวรถจักรกลรอบสถานีรถไฟสุโขทัย (สาย และ สถานีรวมจำนวนสาย

ชื่อลูกค้า บริษัท การบินกรุงเทพ จำกัด (มหาชน) วันที่ : 25.06.62
Bangkok Airways Public Company Limited เลขที่ใบเสร็จรับเงิน P/O No.

ที่อยู่ 99 หมู่ 4 ต.วิภาวดี แขวงจอมพล เขตจตุจักร

กรุงเทพมหานคร 10900 TAX ID 0-1075-56000-183

ตามที่ นาง อัทธพรพรรณ ปิ่นทอง ได้รับจ้างจาก บริษัท การบินกรุงเทพ จำกัด (มหาชน) ให้ปฏิบัติงาน
ชุดออกของหัวรถจักรกลรอบสถานีรถไฟสุโขทัย (สายและสถานี) รวมจำนวน 2 สาย สถานีรถไฟสุโขทัย
จึงมีวัตถุประสงค์จ้างให้ปฏิบัติงานดังกล่าว 2 ปี คิดเป็นงานเสร็จ 90 % ของงานที่จ้างทั้งหมด จึงขอส่งมอบ
มอบงานดังกล่าว ประกอบด้วย

1. เอกสารส่งมอบงาน
2. เอกสารประกอบภาระส่งมอบ
3. แบบส่งการชุด ๓ ปัจจุบัน เพื่อแสดงรายละเอียดระยะจุด ได้ครบถ้วนตามภาพประกอบการเบิกเงิน


ผู้ส่งมอบงาน

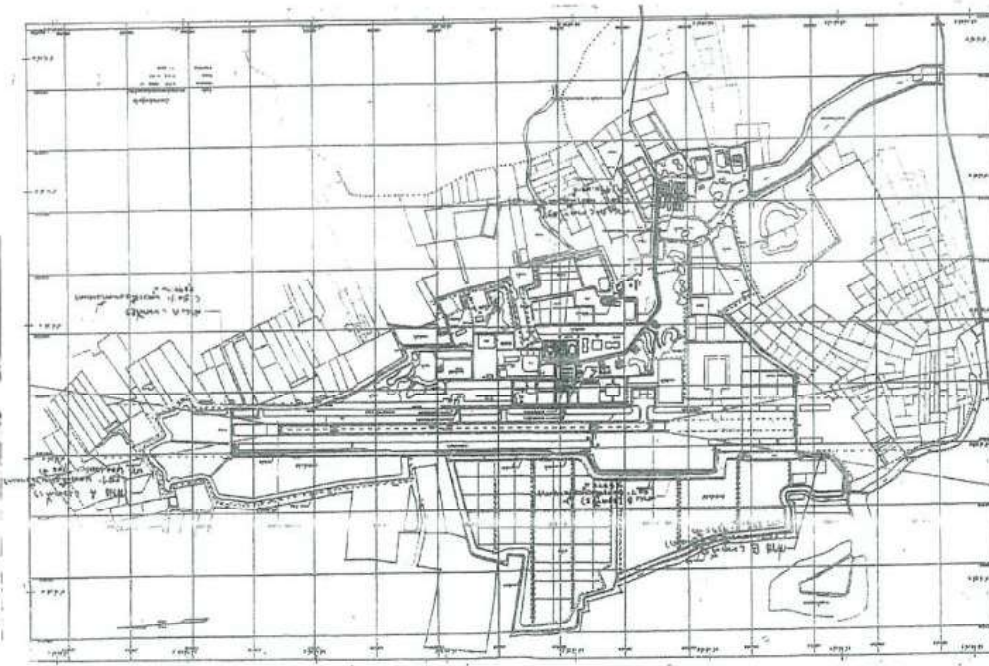
Project title	งานชุดออกของสาย	Location	สถานีรถไฟสุโขทัย
Start date	1 ก.ย. 2562	Completion	

Subject : เครื่องจักร Date 20 ก.ย. 2562

Compiled by : นางอัทธพรพรรณ ปิ่นทอง

Photo Report : งานชุดออกของหัวรถจักรสาย B สถานีแม่4





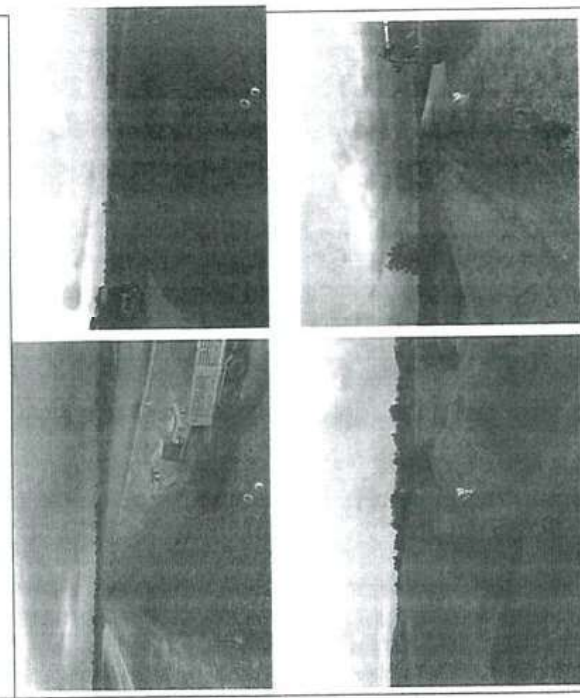
Project title	พุทธมณฑลจังหวัดสุพรรณบุรี สุพรรณบุรี (สุพรรณบุรี)	สถานที่ตั้ง
Start date	1 ต.ค. 2562	Completion

Date 5 ต.ค. 62

Subject เก็บข้อมูล

Compiled By นางกนกวรรณ งามนวล

Photo Report : รายงานผลการเก็บข้อมูลพื้นที่และสภาพแวดล้อมในพื้นที่ศึกษา (หน้า 50-51)

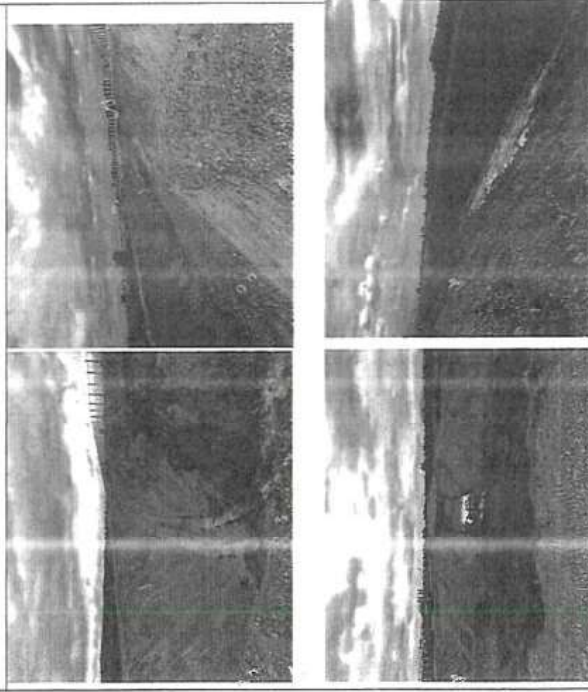


Project title	จุดออกดอกหัวเรือจักรกลขุดสนามบิน สุโขทัย(สายและสาย)	Location	สนามบินสุโขทัย
Start date	1 ก.ค.2562	Completion	

Subject เครื่องจักร Date 5 ต.ค. 62

Compiled By นางอภิรพรรณ ปิ่นทอง

Photo Report : งานขุดถนนและหัวเรือขุดสนามบินและหัวเรือขุดสนามบินบริเวณสระสุโขทัย



นาง อภิรพรรณ ปิ่นทอง
17/3 หมู่ 3 ต.บึงทุ่งดินสรวงโคก อ.สุโขทัย
เลขประจำตัวผู้เสียภาษี 3 640700516 912 โทร 081-7734458

เอกสารส่งมอบงาน

โครงการ:จุดออกดอกหัวเรือจักรกลขุดสนามบินสุโขทัย (สายA และ สายB)รวมจำนวนสาย
ชื่อลูกค้า บริษัท การบินกรุงเทพ จำกัด (มหาชน) วันที่ /Date 13 ต.ค. 62
Bangkok Airways Public Company Limited เลขที่ใบเสร็จ P/O/NNo.
ที่อยู่ 99 หมู่ 4 ต.วิภาวดี แขวงจอมพล เขตจตุจักร
กรุงเทพ 10900 TAX ID 0-1075-56000-183

ตามที่ นาง อภิรพรรณ ปิ่นทอง ได้รับจ้างจาก บริษัท การบินกรุงเทพ จำกัด (มหาชน) ไปปฏิบัติงาน
จุดออกดอกหัวเรือจักรกลขุดสนามบินสุโขทัย (สายAและสายB) รวมจำนวน 2 สาย ณ สนามบินสุโขทัย
จังหวัดสุโขทัย ตามใบรับจ้าง ของสำนักงานคดี เมื่อต้นปีงบประมาณเสร็จ 75% ของงานที่จ้างหมด จึงขอส่งมอบ
มอบงานดังกล่าว ประกอบด้วย

1. สมการส่งมอบงาน
2. เอกสารประกอบการทำงาน
3. แนวนโยบายชุด ณ ปัจจุบัน เพื่อแสดง และยึดระเบียบชุด ให้ตรงกันภาพประกอบการดำเนินงาน


ในนาม นางอภิรพรรณ ปิ่นทอง

ผู้ส่งมอบงาน

Project title	โครงการสำรวจสิ่งแวดล้อมทางบก อุทยานแห่งชาติ	Location	อุทยานแห่งชาติ
Start date	1 ก.ค. 2562	Completion	

Subject: ทรัพยากรธรรมชาติ Date: 13 ก.ค. 62


Compiled By: น.ส.กรรณิการ์ นันท



Project title	โครงการสำรวจสิ่งแวดล้อมทางบก อุทยานแห่งชาติ	Location	อุทยานแห่งชาติ
Start date	1 ก.ค. 2562	Completion	

Subject: ทรัพยากรธรรมชาติ Date: 13 ก.ค. 62

Compiled By: น.ส.กรรณิการ์ นันท



นาง คัทธรรวดี ปิ่นทอง

17/3 หมู่ 3 ต.บางทุ่ง อ.สมรพรโลก จ.สุโขทัย

เลขประจำตัวผู้เสียภาษี 3 640700516 91 21โทร 081-7734458

เอกสารแนบหมาย

โครงการ: จดทะเบียนที่ดินแปลงสาธารณะประโยชน์ผู้ใจดี (ชาย และ ชายหญิงรวมกัน)

ข้อมูล: บริษัท การบินกรุงเทพ จำกัด (มหาชน)

วันที่ /Date 22 มี.ค. 63

Bangkok Airways Public Company Limited

เลขที่ใบเสร็จรับเงิน /PO No.

99 หมู่ 4 ต.วัด เสด็จสมเด็จพระเทพฯ

ที่อยู่

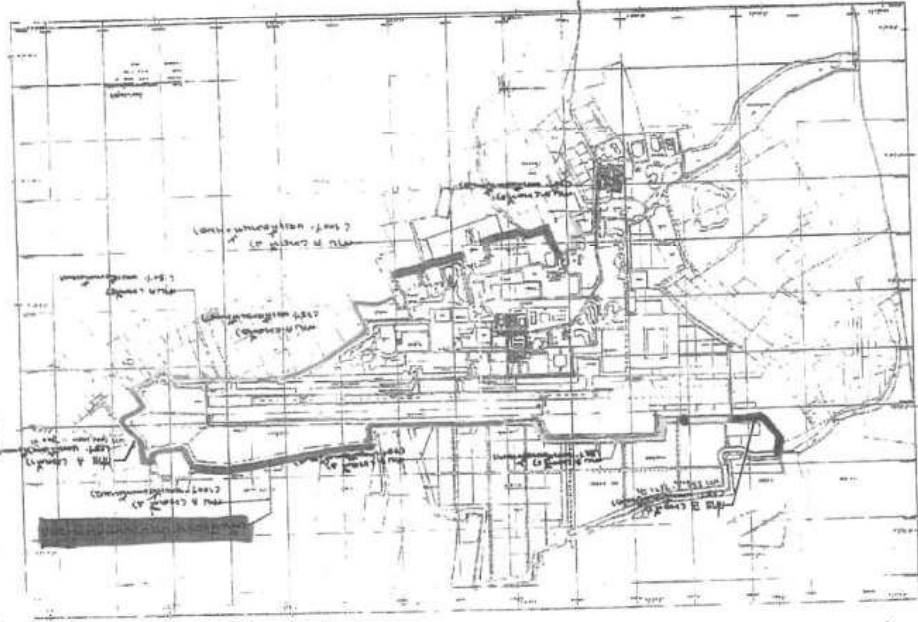
กรุงเทพมหานคร 10900 TAX ID 0-1075-5600-183

ตามที่ นาง คัทธรรวดี ปิ่นทอง ได้รับแจ้งจาก บริษัท การบินกรุงเทพ จำกัด (มหาชน) ให้ปฏิบัติหน้าที่
ผู้ดูแลที่ดินแปลงสาธารณะประโยชน์ผู้ใจดี (ชายและชายหญิง) รวมจำนวน 2 แปลง ตามบันทึกผู้ใจดี
ซึ่งมีที่ดินแปลงสาธารณะประโยชน์ผู้ใจดี (ชายและชายหญิง) รวมจำนวน 2 แปลง ตามบันทึกผู้ใจดี
จึงมีมติให้ที่ดินแปลงสาธารณะประโยชน์ผู้ใจดี (ชายและชายหญิง) 100% ของแปลงที่ดินแปลงสาธารณะประโยชน์ผู้ใจดี
มอบหมายให้ดำเนินการ ประสานงาน

1. เสนอต่อสำนักงาน
2. เสนอต่อคณะกรรมการ
3. เสนอต่อสภา อบ.ปจ.ขึ้น เพื่อเสนอและพิจารณาและพิจารณาเพื่อพิจารณาต่อไป

ใบแนบ นางคัทธรรวดี ปิ่นทอง

ผู้ส่งเอกสาร




Project title	ชุดทดสอบเครื่องจักรกลการเกษตร สุโขทัย (กรมเกษตรฯ)	Location	ตามบ้านสุโขทัย
Start date	1 ก.ค. 2562	Completion	

Subject: เครื่องจักร Date: 22 ก.ค. 63

Compiled By: นาง อัมพรพรพรก ปิ่นทอง

Photo Report : ภาพชุดทดสอบเครื่องจักรกลการเกษตร A. เกษตรกรใช้เครื่องจักรกลการเกษตรเป็นระยะ (100 (หนึ่งร้อย)

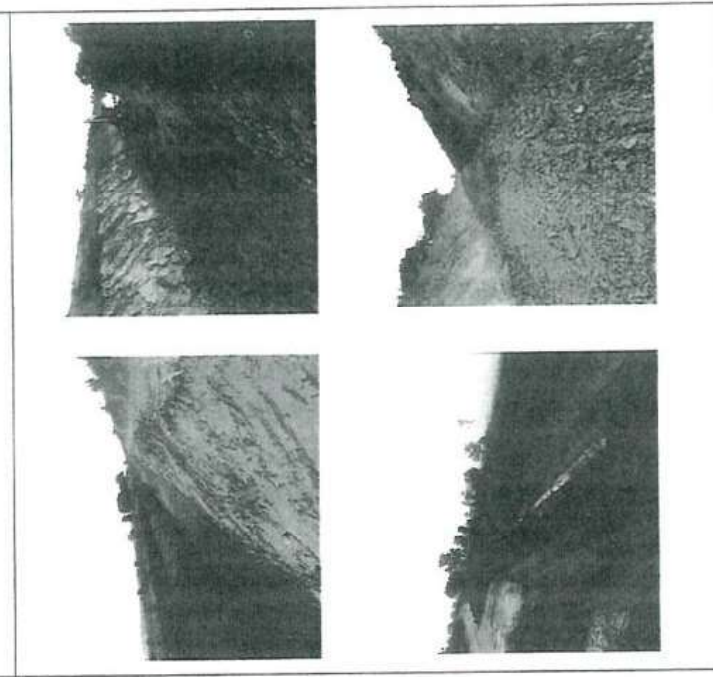


Project title	ชุดทดสอบเครื่องจักรกลการเกษตร สุโขทัย (กรมเกษตรฯ)	Location	ตามบ้านสุโขทัย
Start date	1 ก.ค. 2562	Completion	

Subject: เครื่องจักร Date: 22 ก.ค. 63

Compiled By: นาง อัมพรพรพรก ปิ่นทอง

Photo Report : ภาพชุดทดสอบเครื่องจักรกลการเกษตร B. เกษตรกรใช้เครื่องจักรกลการเกษตรเป็นระยะ (100 (หนึ่งร้อย)



รายงานการประมวลผลค่าใช้จ่ายหน้าที่ร่วมซึ่งทั้งที่ครอบคลุมตามบัญชีไทย

ตามบัญชีรายรับรายจ่ายของส่วนงานราชการ และแผนการดำเนินงานของกระทรวงมหาดไทย วันที่ 2/2562

บันทึกที่ 25 พฤษภาคม 2562 เวลา 13.30 น.

๗. ท้องประมาณสามถึงหก สดมากปัสสาวะขุ่น

รายชื่อผู้เข้าร่วมการประชุม

ส่วนราชการ		ปีงบประมาณ ๒๕๖๕	
1.	นายแพทย์	กัญญา	ปิ่นแก้ว
2.	นายแพทย์	กัญญา	ปิ่นแก้ว
3.	นายแพทย์	กัญญา	ปิ่นแก้ว
4.	นายแพทย์	กัญญา	ปิ่นแก้ว
5.	นายแพทย์	กัญญา	ปิ่นแก้ว
6.	นายแพทย์	กัญญา	ปิ่นแก้ว
7.	นายแพทย์	กัญญา	ปิ่นแก้ว
8.	นายแพทย์	กัญญา	ปิ่นแก้ว
9.	นายแพทย์	กัญญา	ปิ่นแก้ว
10.	นายแพทย์	กัญญา	ปิ่นแก้ว
11.	นายแพทย์	กัญญา	ปิ่นแก้ว
บริหารการแพทย์		บริหารการแพทย์	
12.	นายแพทย์	กัญญา	ปิ่นแก้ว
13.	นายแพทย์	กัญญา	ปิ่นแก้ว
14.	นายแพทย์	กัญญา	ปิ่นแก้ว
15.	นายแพทย์	กัญญา	ปิ่นแก้ว
16.	นายแพทย์	กัญญา	ปิ่นแก้ว
บริหารการแพทย์		บริหารการแพทย์	
17.	นายแพทย์	กัญญา	ปิ่นแก้ว
18.	นายแพทย์	กัญญา	ปิ่นแก้ว
19.	นายแพทย์	กัญญา	ปิ่นแก้ว
20.	นายแพทย์	กัญญา	ปิ่นแก้ว

1

21. นายอัครพร	ส.อรรถกานต์	นายอัครพร กานต์กานต์
22. นางจันทิมา	ท.วิมล	นายอัครพร กานต์กานต์
23. นางวิภา	น.นิตยา	นายอัครพร กานต์กานต์
24. นายอัคร	ป.ระวี	นายอัครพร กานต์กานต์
25. นายอัคร	ส.วิภา	นายอัครพร กานต์กานต์
26. นายอัคร	ด.วิภา	นายอัครพร กานต์กานต์
27. นายอัคร	ท.วิมล	นายอัครพร กานต์กานต์
28. นายอัคร	ท.วิมล	นายอัครพร กานต์กานต์

$\frac{1}{p} \log \frac{1}{p} + \frac{1}{q} \log \frac{1}{q}$

นายนพบุรุษศักดิ์
เรื่องทางเสียน้ำ ของการดูดกลืนสาร ซึ่งต้องขึ้นกับระยะเวลาของน้ำ ทางผู้ว่า
ราชการจังหวัด ทางกรมประมง และสถาบันวิจัย ได้มีมติเชิญท่านเจ้า
ร่วมประชุม เพื่อติดตามงานเสียน้ำที่ทางผู้ว่าราชการจังหวัด ทางกรมประมง
และสถาบันวิจัย ได้มีการส่งชุดลงงานสายแล้ว เป็นไปตามความต้องการ
ของทางท่านหรือไม (กับนายสมชายผ่าน Power Point เสนอ ต่อคุณวราณี)

pubescens ^μ

จากภาพจะเห็นว่าในการจุดลงของสีตามภาพไปทั่วๆ ได้เป็นลักษณะเดียวกันคือ
ทางสนามกีฬาเขตเมืองของสาย B นั้นสีเหลืองจะมีลักษณะ A ทางสนามกีฬา
คันทันนาของเทศบาลนครหลวง มีเวลาที่จะหยุดย่นนาน นานๆ ไปหนึ่งครั้ง
ขณะที่ของคันทันนาที่เข้าไม่ไปเลยสักทีหนึ่ง แต่เวลาที่จะสนามกีฬาได้มาก
ตามความดังของการที่ชาวบ้านร้องขอไป ส่วนของสาย B ทางสนามกีฬาจะจุดลงแยก
ทางซึ่งก็เกิดขึ้นภายหลังของการสนามกีฬา ไปจึงแยกการวิ่ง (อยู่ทางขวามือที่ ๑)

โครงการขอทุนของสาย A,B

คำชี้แจงถึงคณะกรรมการตรวจงาน

ตามที่สำนักงานทรัพยากรธรรมชาติและสิ่งแวดล้อมจังหวัดภูเก็ต ได้ดำเนินการสำรวจและเก็บตัวอย่างดินในพื้นที่โครงการพัฒนาพื้นที่ป่าชายเลนเพื่อประโยชน์ใช้สอยสาธารณะ (พื้นที่ป่าชายเลน) ตามมติคณะรัฐมนตรี เมื่อวันที่ ๒๖ กรกฎาคม ๒๕๕๖ และมติที่ประชุมคณะกรรมการทรัพยากรธรรมชาติและสิ่งแวดล้อมจังหวัดภูเก็ต เมื่อวันที่ ๑๕ สิงหาคม ๒๕๕๖ นั้น

บัดนี้ ได้ดำเนินการสำรวจและเก็บตัวอย่างดินเรียบร้อยแล้ว และได้ดำเนินการวิเคราะห์ในห้องปฏิบัติการเรียบร้อยแล้ว

ผลการวิเคราะห์ดินในพื้นที่โครงการพัฒนาพื้นที่ป่าชายเลนเพื่อประโยชน์ใช้สอยสาธารณะ (พื้นที่ป่าชายเลน) มีดังนี้




พื้นที่	ค่า pH	ค่า EC	ค่า N	ค่า P	ค่า K	ค่า Ca	ค่า Mg	ค่า S	ค่า Zn	ค่า Cu	ค่า Fe	ค่า Mn	ค่า B	ค่า Cl	ค่า Na
พื้นที่ A	5.5	0.1	0.05	0.01	0.02	0.01	0.01	0.01	0.01	0.01	0.01	0.01	0.01	0.01	0.01
พื้นที่ B	5.8	0.2	0.06	0.02	0.03	0.02	0.02	0.02	0.02	0.02	0.02	0.02	0.02	0.02	0.02
พื้นที่ C	6.0	0.3	0.07	0.03	0.04	0.03	0.03	0.03	0.03	0.03	0.03	0.03	0.03	0.03	0.03





ทั้งนี้ ผลการวิเคราะห์ดินในพื้นที่โครงการพัฒนาพื้นที่ป่าชายเลนเพื่อประโยชน์ใช้สอยสาธารณะ (พื้นที่ป่าชายเลน) พบว่าค่า pH, ค่า EC, ค่า N, ค่า P, ค่า K, ค่า Ca, ค่า Mg, ค่า S, ค่า Zn, ค่า Cu, ค่า Fe, ค่า Mn, ค่า B, ค่า Cl, ค่า Na อยู่ในเกณฑ์ที่เหมาะสมสำหรับการปลูกพืช



จึงขอแจ้งผลการวิเคราะห์ดินดังกล่าวนี้ให้คณะกรรมการตรวจงานทราบ

ขอแสดงความนับถือ

นาย [ชื่อ] [ตำแหน่ง]









10



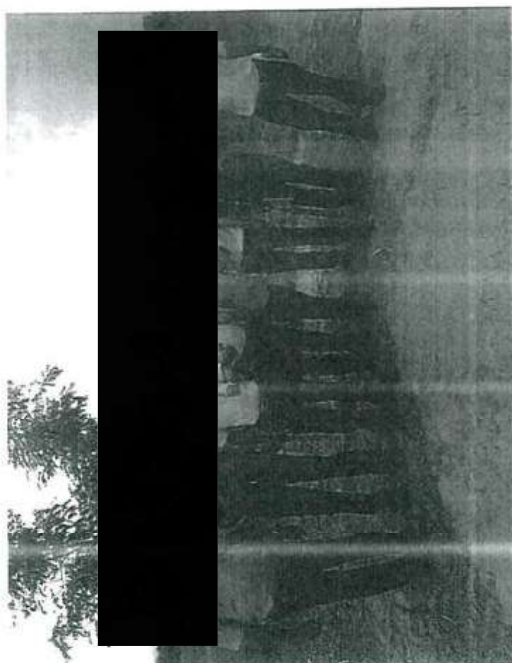
9



กองกลาง B ไร่แม่ทองดีและถั่ว

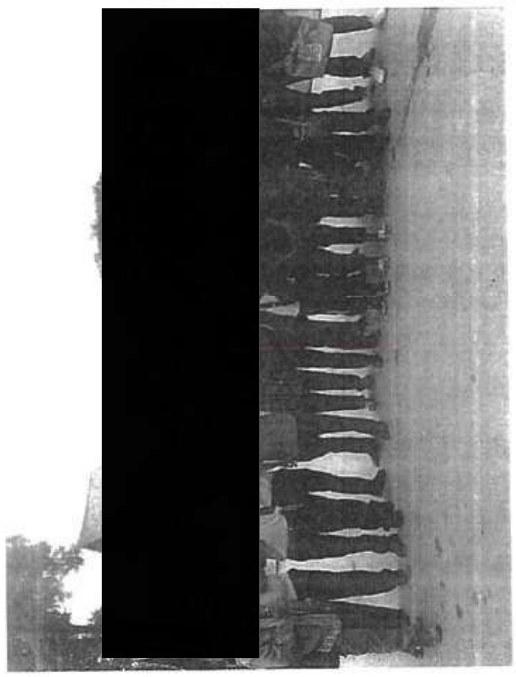




12



11

จุดที่จอดรถชมฯ ไร่ชาออร์แกนิก บริเวณที่เลี้ยง ไก่และหมู





ปิดการประชุม และรอพื้นที่ เวลา

15.30 น.

ที่กรมการประมง

นาย

กรมการประมง

ผู้ช่วย

กรมการประมง

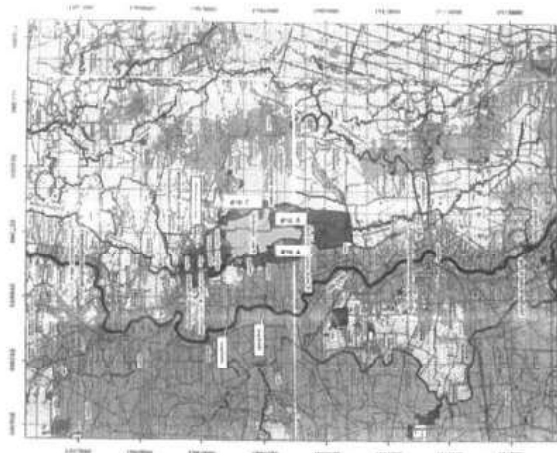
9/12

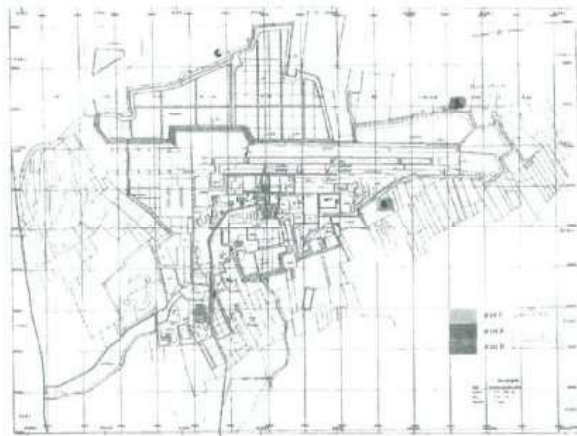
เอกสารแนบที่ 23

การลงพื้นที่ตรวจสอบการขาดออกคลอง 3 สาย

การลงพื้นที่ตรวจสอบ
การขาดลอกคลอง สาย A B และ C

วันที่ 8 มิถุนายน 2563
ณ สนามบินสุโขทัย





Plymouth
New Orleans



Plymouth
New Orleans









เอกสารแนบที่ 24

บันทึกการตัดไขมันจากบ่อบำบัดน้ำเสีย

การตัดไขมันจากบ่อน้ำบาดน้ำเสีย.....ร้านกล้วยเดี่ยว.....

[illegible]

เอกสารแนบที่ 25

บันทึกและสรุปผลการทำงานของระบบบำบัดน้ำเสีย

บทเรียนสอนนักเรียนเกี่ยวกับ การเขียน 256

[illegible]

๓. ให้ทำภาคสมัครใจของประชาชนในกรณีที่มีปัญหาเกี่ยวกับที่ดิน

[illegible]

การดำเนินการที่สอดคล้องกับยุทธศาสตร์ที่ ๓ ด้านการพัฒนาระบบราชการ

ต่อไป เราพบว่าหนังสือก็มีลักษณะที่แตกต่าง

มีวิสัย - ๐๗ ปีนับจากวันที่ ๑๖ กรกฎาคม ๒๕๖๓ - หรืออยู่ระหว่างการขอขยายเวลา -

การดำเนินงานตามแผนปฏิบัติการ

การวิจัยครั้งนี้มีวัตถุประสงค์เพื่อ

July 1992

จากงานสรุปผลการทำวิจัยของระบบนำวิถีอัตโนมัติ

๓. ข้อมูลทั่วไป

[illegible]

๒. จัดบุคลากรที่มีประสบการณ์ปฏิบัติงาน และแหล่งความรู้ที่มีหน้าที่

[illegible]

๑. ตารางแสดงการคำนวณของ ภาวะสมมูลกำลังมี ขีปนาวุธเป็นนา โชนคือ

(๑) ปริมาณค่าคงที่ k มีค่าเท่าไร (๑ คะแนน)

(๒) ปริมาณค่าคงที่ k มีค่าเท่าไร (๑ คะแนน)

(๓) ปริมาณค่าคงที่ k มีค่าเท่าไร (๑ คะแนน)

(๔) ปริมาณค่าคงที่ k มีค่าเท่าไร (๑ คะแนน)

(๕) ปริมาณค่าคงที่ k มีค่าเท่าไร (๑ คะแนน)

(๖) ปริมาณค่าคงที่ k มีค่าเท่าไร (๑ คะแนน)

(๗) ปริมาณค่าคงที่ k มีค่าเท่าไร (๑ คะแนน)

(๘) ปริมาณค่าคงที่ k มีค่าเท่าไร (๑ คะแนน)

(๙) ปริมาณค่าคงที่ k มีค่าเท่าไร (๑ คะแนน)

(๑๐) ปริมาณค่าคงที่ k มีค่าเท่าไร (๑ คะแนน)

ภาพที่ ๑๑. ฟ้าปกโลกไว้ด้วยพระเมรุทองแห่งละโว้และทิวเขามหานครแบบเมืองละโว้ตามวิธีโบราณ

16. ហេតុអ្វីបានជាអ្នកមិនចង់ទៅក្នុងប្រទេសដទៃទៀត? តើអ្នកចង់ទៅក្នុងប្រទេសណាមួយ ឬទេ?
 17. តើអ្នកចង់ទៅក្នុងប្រទេសណាមួយ ឬទេ? តើអ្នកចង់ទៅក្នុងប្រទេសណាមួយ ឬទេ?
 18. តើអ្នកចង់ទៅក្នុងប្រទេសណាមួយ ឬទេ? តើអ្នកចង់ទៅក្នុងប្រទេសណាមួយ ឬទេ?

แบบบันทึกพิจารณาของคณะกรรมการวิชาการของสถาบันอาหารว่าด้วยเรื่องอาหารที่ระบุข้างต้น
ฉบับที่ ๑๕๓/๒๕๖๓

[illegible][illegible]

$\bar{v}_0 = \frac{\sum_{j=1}^n v_j}{n}$

^aAverage number of subjects per condition.

Date	Time	Wind		Sea	Air		Water		Direction	Remarks
		Force	Direction		Temp	Humidity	Temp	Depth		
1941	0800	10	100	10	100	10	100	10	100	10
1942	0800	10	100	10	100	10	100	10	100	10
1943	0800	10	100	10	100	10	100	10	100	10
1944	0800	10	100	10	100	10	100	10	100	10
1945	0800	10	100	10	100	10	100	10	100	10
1946	0800	10	100	10	100	10	100	10	100	10
1947	0800	10	100	10	100	10	100	10	100	10
1948	0800	10	100	10	100	10	100	10	100	10
1949	0800	10	100	10	100	10	100	10	100	10
1950	0800	10	100	10	100	10	100	10	100	10

4733 VOLZ

รวมงานสถาปัตยกรรมที่งานของระบอบกึ่งเผด็จการ

๑. จิตอยู่ตัวไป

[illegible]

๒๔. ชื่อมูลนิธิ วัตถุประสงค์: มูลนิธิส่งเสริมศิลปาชีพในสมเด็จพระนางเจ้าสิริกิติ์ฯ

[illegible]

๓. การเปลี่ยนแปลงค่า ราคาของระบบบัญชีนั้นขึ้นอยู่กับ ๒ กรณีคือ

[illegible]

หลักฐานที่ ๓ : มีภาพแบบจำลองการจำลองของรถคันที่วิ่งบนถนนที่มีเลนวิ่งเดียว

1. วัตถุประสงค์ของการศึกษาคืออะไร? (1 คะแนน)
 วัตถุประสงค์ของการศึกษาคือ เพื่อศึกษาถึงผลกระทบของการใช้เทคโนโลยีสารสนเทศต่อประสิทธิภาพการทำงานของบุคลากรในองค์กร (1 คะแนน)

2. วิธีการเก็บรวบรวมข้อมูลคืออะไร? (1 คะแนน)
 วิธีการเก็บรวบรวมข้อมูลที่ใช้ในการศึกษาคือ การสัมภาษณ์แบบกึ่งโครงสร้าง และการ发放แบบสอบถาม (1 คะแนน)

3. เครื่องมือที่ใช้ในการเก็บรวบรวมข้อมูลคืออะไร? (1 คะแนน)
 เครื่องมือที่ใช้ในการเก็บรวบรวมข้อมูลได้แก่ แบบสัมภาษณ์แบบกึ่งโครงสร้าง และแบบสอบถาม (1 คะแนน)

4. วิธีการวิเคราะห์ข้อมูลคืออะไร? (1 คะแนน)
 วิธีการวิเคราะห์ข้อมูลที่ใช้ในการศึกษาคือ การวิเคราะห์เชิงพรรณนา และการวิเคราะห์เชิงอนุมาน (1 คะแนน)

5. ผลการวิจัยคืออะไร? (1 คะแนน)
 ผลการวิจัยพบว่า การใช้เทคโนโลยีสารสนเทศมีผลกระทบเชิงบวกต่อประสิทธิภาพการทำงานของบุคลากรในองค์กร (1 คะแนน)



แบบบันทึกการสังเกตเชิงพฤติกรรมและข้อมูลซึ่งสามารถถอดทำใจมาของพระภิกษุสามเณรที่ศึกษา

[illegible]

© 2006 The Authors
Journal compilation © 2006 Blackwell Publishing Ltd

การควบคุมของรัฐบาลสามารถลดผลกระทบเชิงลบของเทคโนโลยี

การประเมินผลตามสภาพจริง

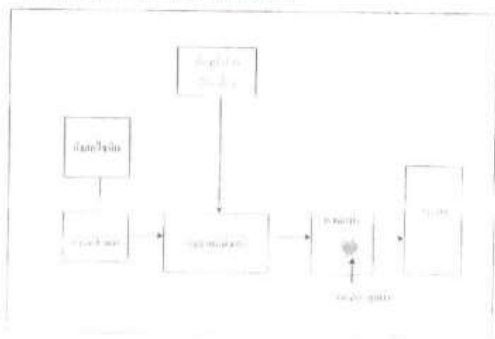
บทบัญญัติ ค. ให้รองอธิบดีฯ ส่งเอกสารในข้อนี้ไปยังผู้ที่เกี่ยวข้องต่อไป

๒๔. ใต้น้ำลึก ๖๖ เมตร บนผนังหินปูนที่ความลึก ๖๖ เมตร ได้พบซากปลาที่ตายแล้วจำนวนมาก ปลาที่ตายแล้วเหล่านี้มีลักษณะคล้ายปลาที่ตายแล้วในทะเลลึก

1. *การดำเนินงานตามแผนปฏิบัติการ*



หมายเลขบัตรประชาชน : 99-... หมู่ที่ 4... ตำบล
 ถนน... ตำบล... หมู่ 4... ตำบล... อำเภอ... จังหวัด...
 ตำบล... อำเภอ... จังหวัด... โทรสาร 055-841 225 ต. โทรสาร 055-847 221
 เป็นที่ปรึกษาและกรรมการในคณะกรรมการ... เป็นที่ปรึกษาและกรรมการในคณะกรรมการ...
 เป็นที่ปรึกษาและกรรมการในคณะกรรมการ... กรรมการใน...
 ปัจจุบันอยู่ตามบ้านเลขที่ 256 หมู่ 4 ตำบล... อำเภอ... จังหวัด...
 หมายเลข 3) บ้านเลขที่ 1871...
 ขอเป็นประธานและกรรมการในคณะกรรมการ... อำเภอ... จังหวัด...



The authors are grateful to the referees for their valuable comments and suggestions.


การพัฒนาระบบการติดตามและประเมินผลโครงการ

๒. ไบโอดี: เป็นเชื้อจุลินทรีย์ที่มีชีวิต ซึ่งสามารถย่อยสลายวัสดุอินทรีย์ และ/หรือ สารมลพิษในดิน น้ำ และอากาศให้เป็นสารอินทรีย์จำง่าย ๆ ได้อย่างมีประสิทธิภาพ

แบบฟอร์มรายงานผลการดำเนินงานตามแผนพัฒนาคุณภาพชีวิต ประจำปี ๒๕๖๓

ลำดับ	ชื่อหน่วยงาน/องค์กร	ชื่อโครงการ/กิจกรรม	วัตถุประสงค์	ข้อมูลทั่วไป		ข้อมูลเชิงลึก		หมายเหตุ
				วันที่เริ่ม	วันที่จบ	พื้นที่/กลุ่มเป้าหมาย	งบประมาณ	
1
2
3
4
5
6
7
8
9
10
11
12
13
14
15
16
17
18
19
20
21
22
23
24
25
26
27
28
29
30
31
32
33
34
35
36
37
38
39
40
41
42
43
44
45
46
47
48
49
50

หมายเหตุ : 1. โครงการที่มีลักษณะซ้ำซ้อนหรือใกล้เคียงกัน ให้กรอกข้อมูลเพียงครั้งเดียว และให้ระบุถึงพื้นที่/กลุ่มเป้าหมายที่แตกต่างกัน
 2. โครงการที่มีลักษณะซ้ำซ้อนหรือใกล้เคียงกัน ให้กรอกข้อมูลเพียงครั้งเดียว และให้ระบุถึงพื้นที่/กลุ่มเป้าหมายที่แตกต่างกัน
 3. โครงการที่มีลักษณะซ้ำซ้อนหรือใกล้เคียงกัน ให้กรอกข้อมูลเพียงครั้งเดียว และให้ระบุถึงพื้นที่/กลุ่มเป้าหมายที่แตกต่างกัน



แบบ สด.2

รายงานสรุปผลการดำเนินงานของระบบบัญชี

๑. ข้อมูลทั่วไป

ชื่อหน่วยงาน : ...

ชื่อโครงการ : ...

วัตถุประสงค์ : ...

พื้นที่/กลุ่มเป้าหมาย : ...

งบประมาณ : ...

วันที่เริ่ม : ...

วันที่จบ : ...

ชื่อผู้จัดทำ : ...

ตำแหน่ง : ...

ชื่อผู้ตรวจสอบ : ...

ตำแหน่ง : ...

ชื่อผู้รับรอง : ...

ตำแหน่ง : ...

๒. ข้อมูลด้านอื่นๆ

ชื่อหน่วยงาน : ...

ชื่อโครงการ : ...

วัตถุประสงค์ : ...

พื้นที่/กลุ่มเป้าหมาย : ...

งบประมาณ : ...

วันที่เริ่ม : ...

วันที่จบ : ...

ชื่อผู้จัดทำ : ...

ตำแหน่ง : ...

ชื่อผู้ตรวจสอบ : ...

ตำแหน่ง : ...

ชื่อผู้รับรอง : ...

ตำแหน่ง : ...

๓. สรุปผลการดำเนินงานของระบบบัญชี

๑. เป็นไปตามที่ ...

๒. เป็นไปตามที่ ...

๓. เป็นไปตามที่ ...

๔. เป็นไปตามที่ ...

๕. เป็นไปตามที่ ...

๖. เป็นไปตามที่ ...

๗. เป็นไปตามที่ ...

๘. เป็นไปตามที่ ...

๙. เป็นไปตามที่ ...

๑๐. เป็นไปตามที่ ...

๔. ข้อมูลอื่นๆ

๑. เป็นไปตามที่ ...

๒. เป็นไปตามที่ ...

๓. เป็นไปตามที่ ...

๔. เป็นไปตามที่ ...

๕. เป็นไปตามที่ ...


๖. เป็นไปตามที่ ...

๗. เป็นไปตามที่ ...

๘. เป็นไปตามที่ ...

๙. เป็นไปตามที่ ...

๑๐. เป็นไปตามที่ ...



สมทบทุนโครงการช่วยเหลือและจัดหาอาหารและยารักษาโรคแก่ผู้ป่วยและผู้สูงอายุ
ของมูลนิธิโรงพยาบาล

ចាប់ពីថ្ងៃចុះកញ្ចប់ទំព័រ ទំព័រទី ១១ រហូត ទំព័រ ៤ រួច

ฉบับที่ ลงวันที่ เรื่อง

ไลน์ @qlybnn โทรสาร 059-647-225-6 โทรสาร 059-647-221

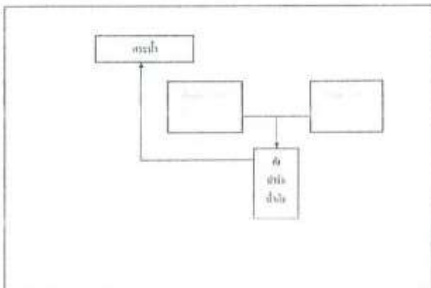
[illegible]

ชื่าราชการ.....

bioRxiv preprint doi: <https://doi.org/10.1101/150000>; this version posted May 11, 2017. The copyright holder for this preprint (which was not certified by peer review) is the author/funder, who has granted bioRxiv a license to display the preprint in perpetuity. It is made available under aCC-BY-NC-ND 4.0 International license.

๒๕๖๓

THE UNIVERSITY OF CHICAGO LIBRARY



โรงเรียนต้นแบบโรงเรียน ร้อยเอ็ดสองแสนคน (รพ.) แห่งที่ ๑ : โรงเรียนต้นแบบโรงเรียน ร้อยเอ็ดสองแสนคน

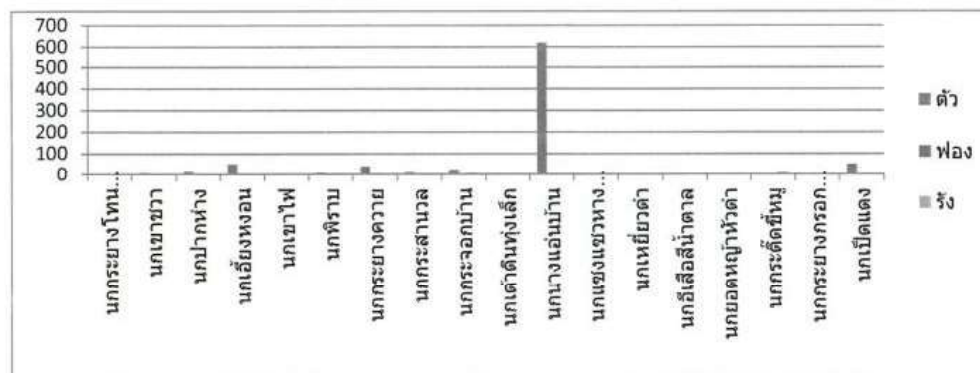
[illegible]

เอกสารแนบที่ 26

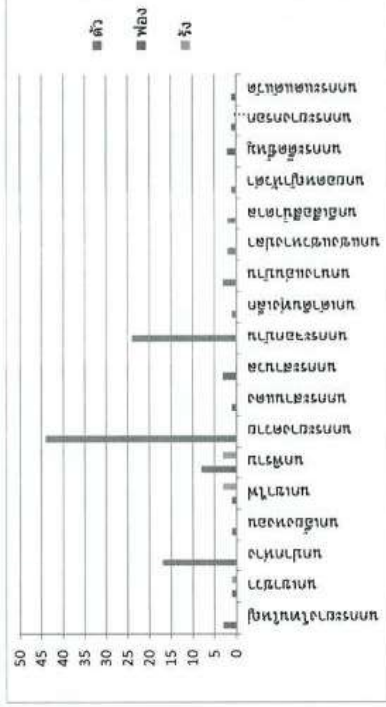
ตารางสำรวจนก และเก็บไข่นก

ประเภทนก	ตัว	ฟอง	รัง	บริเวณที่พบนก
นกกระยางโทนใหญ่	2	0	0	D4,C7
นกเขาวัว	6	0	0	D5,D6
นกปากห่าง	11	0	0	D9,C9
นกเอี้ยงหงอน	50	0	0	D7
นกเขาไฟ	1	0	0	D7
นกฟิราบ	7	0	1	D6 (พบรัง D9 ได้หังคาเครื่องบินไฟสำรอง)
นกกระยางควาย	40	0	0	D8
นกกระสานวล	9	0	0	C10
นกกระจอกบ้าน	24	0	7	D9 (พบรัง D9)
นกเด้าดินทุ่งเล็ก	3	0	0	D12
นกนางแอ่นบ้าน	620	0	0	D5,D4,C4-C13
นกแซงแซวหางปลา	3	0	0	D6
นกเหยี่ยวดำ	2	0	0	C10
นกอีเสือสีน้ำตาล	2	0	0	D7
นกยอดหญ้าหัวดำ	1	0	0	D5
นกกระตีดขี่หมู	0	0	9	D6
นกกระยางกรอกพันธุ์จีน	2	0	0	C10
นกเป็ดแดง	50	0	0	C9,C10
รวม	833	0	17	

ลำดับ	นกที่พบมาก 4 อันดับ		
	ชนิดนก	ขนาด	จำนวน/ตัว
1	นกนางแอ่นบ้าน	S	620
2	นกเอี้ยงหงอน	S	50
3	นกเป็ดแดง	M	50
4	นกกระยางควาย	M	40



ประเภทนก	ตัว	ฟอง	รัง	บริเวณที่พบนก	วันที่ 4	วันที่ 11	วันที่ 18	วันที่ 25	รวม	พิก. 4 300	ยอดใบตราใบตรา
นกกระยางโทนใหญ่	3	0	0	สำรวจนกในเขตการบิน	5	2	1	1	9	2.25	3
นกเขาคาว	1	0	1	สำรวจนกในเขตการบิน ตรวจอาคาร ในเขตการบิน	0	1	2	0	3	0.75	1
นกปากห่าง	17	0	0	สำรวจนกในเขตการบิน	24	8	27	6	65	16.25	17
นกอีแอ่น	1	0	0	สำรวจนกในเขตการบิน	0	0	1	3	4	1	1
นกเขาไฟ	1	0	3	ตัว สสำรวจนกในเขตการบิน/ รัง ตรวจไม้พุ่ม	0	0	1	0	1	0.25	1
นกพิราบ	8	0	3	ตัว สสำรวจนกในเขตการบิน/ รัง ตรวจอาคาร	4	15	5	6	3	7.5	8
นกกระยางกล้วย	44	0	0	สำรวจนกในเขตการบิน	53	50	50	20	173	43.25	44
นกกระสาแดง	1	0	0	สำรวจนกในเขตการบิน	2	0	0	1	3	0.75	1
นกกระสาขาว	3	0	0	สำรวจนกในเขตการบิน	2	2	5	0	9	2.25	3
นกกระงอกบ้าน	0	24	0	รัง ตรวจไม้พุ่ม / ตรวจอาคาร ในเขตการบิน	0	0	0	0	0	0	0
นกคัสตินทุ่งเล็ก	1	0	0	สำรวจนกในเขตการบิน	0	0	0	1	1	0.25	1
นกมวงบ้าน	3	0	0	สำรวจนกในเขตการบิน	10	0	0	0	10	2.5	3
นกเขาสองหางปลา	2	0	0	สำรวจนกในเขตการบิน	0	6	0	1	7	1.75	2
นกอีเสือสีน้ำตาล	2	0	0	สำรวจนกในเขตการบิน	2	2	0	3	7	1.75	2
นกออกซิดีหัวดำ	1	0	0	สำรวจนกในเขตการบิน	1	0	0	1	2	0.25	1
นกกระดัดเขียว	0	2	0	รังนก น้าขอมจากสำรวจไม้พุ่ม ในเขตการบิน	0	0	0	0	0	0	0
นกกระยางกรอกพันธุสัน	1	0	0	สำรวจนกในเขตการบิน	0	0	0	1	1	0.25	1
นกกระเด๊ดเพี้ย	1	0	0	สำรวจนกในเขตการบิน	0	1	2	0	0	0.75	1
รวม	90	26	7		103	87	94	44	298		90



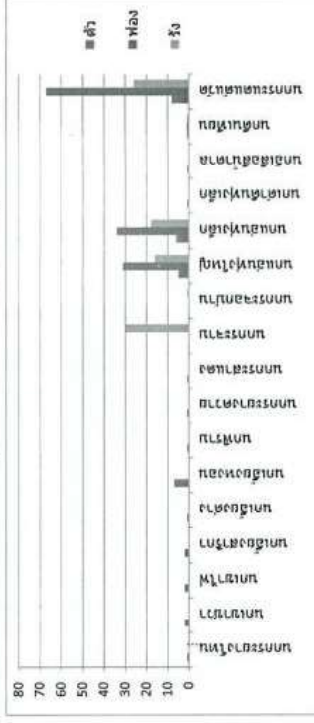
ลำดับ	นกที่พบมาก 4 อันดับ		
	ชนิดนก	ขนาด	จำนวนตัว
1	นกกระยางขาว	M	173
2	นกปากห่าง	L	65
3	นกเขม่าน	S	10
4	นกกระยางโทนใหญ่	L	9
	นกกระสาขาว	L	9

ประเภทนก	ตัว	ฟอง	รัง	บริเวณที่พบ
นกกระยางใหญ่	1	0	0	สำรวจนกในเขตการบิน
นกเงือก	2	0	0	สำรวจนกในเขตการบิน ตรวจสอบ ในเขตการบิน
นกเขาไฟ	2	0	0	ตัวสำรวจนกในเขตการบิน/ รัง ตรวจไม่พบ
นกเขียวยักษ์	2	0	0	สำรวจนกในเขตการบิน
นกเขียวยักษ์	1	0	0	สำรวจนกในเขตการบิน
นกเขียวยักษ์	7	0	0	สำรวจนกในเขตการบิน
นกเขียวยักษ์	1	0	0	ตัวสำรวจนกในเขตการบิน/รัง ตรวจสอบ
นกกระยางขาว	1	0	0	สำรวจนกในเขตการบิน
นกกระยางขาว	1	0	0	สำรวจนกในเขตการบิน
นกกระยาง	0	0	30	สำรวจนกในเขตการบิน
นกกระยาง	0	0	1	รังตรวจไม่พบ / ตรวจสอบ ในเขตการบิน
นกเขียวยักษ์	5	31	16	สำรวจนกในเขตการบิน
นกเขียวยักษ์	6	34	18	สำรวจนกในเขตการบิน
นกเขียวยักษ์	1	0	0	สำรวจนกในเขตการบิน
นกเขียวยักษ์	1	0	0	สำรวจนกในเขตการบิน
นกเขียวยักษ์	1	1	1	สำรวจนกในเขตการบิน
นกกระยางขาว	8	67	26	สำรวจนกในเขตการบิน
รวม	40	133	92	

ลำดับ	นกที่พบมาก 5 อันดับ		
	ชนิดนก	ขนาด	จำนวนตัว
1	นกกระยางขาว	S	29
2	นกเขียวยักษ์	S	25
3	นกเขียวยักษ์	S	23
4	นกเขียวยักษ์	S	17
5	นกเขียวยักษ์	S	8

จำนวนตัว ที่สำรวจแต่ละตัว

วันที่ 7	วันที่ 14	วันที่ 21	วันที่ 28	รวมจำนวนตัว ทั้ง 4 วันที่สำรวจ	หาร 4 ได้ค่า	ปีละนกตัว อยู่ในตาราง
1	0	0	0	1	0.2	1
1	0	0	0	1	1.4	2
0	5	0	0	0	1.2	2
0	7	1	0	8	2	2
0	2	0	0	2	0.5	1
0	25	0	0	25	6.25	7
0	0	0	0	0	0.2	1
0	0	4	0	4	1	1
0	0	0	2	2	0.5	1
0	0	0	0	0	0	0
0	0	0	0	0	0	0
1	0	2	14	17	4.25	5
1	1	10	11	23	5.75	6
0	0	0	1	1	0.2	1
0	1	0	0	0	0.2	1
0	0	0	0	1	0.2	1
5	6	9	9	29	7.25	8
รวมทั้งหมด				114		40



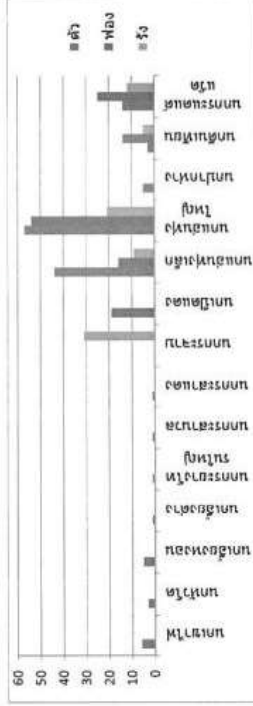


สรุป การสำรวจนก และต้นไม้ในนก ประจำปี 2567

ประเภทนก	ตัว	ฟอง	รัง	บริเวณที่พบ
นกเขาไฟ	6	0	0	สำรวจนกในเขตการบิน
นกหัวโต	3	0	0	ตัวสำรวจนกในเขตการบิน รังควางไม่
นกเขื่องทอง	5	0	0	สำรวจนกในเขตการบิน
นกเขื่องแดง	1	0	0	สำรวจนกในเขตการบิน
นกกระยางหัวใหญ่	1	0	0	ตัวสำรวจนกในเขตการบิน รังควางอาคาร
นกกระสาขาว	1	0	0	สำรวจนกในเขตการบิน
นกกระสาแดง	1	0	0	สำรวจนกในเขตการบิน
นกกระสา	0	0	31	สำรวจนกในเขตการบิน
นกเป็ดแดง	19	0	0	รังควางไม่พบ / ควางอาคาร ในเขตการบิน
นกเขื่อนขันธ์	44	16	9	สำรวจนกในเขตการบิน
นกเขื่อนขันธ์ใหญ่	57	54	21	สำรวจนกในเขตการบิน
นกปากห่าง	5	0	0	สำรวจนกในเขตการบิน
นกคินคิน	3	14	5	สำรวจนกในเขตการบิน
นกกระแตแต้แว้ด	14	25	12	สำรวจนกในเขตการบิน
รวม	160	109	78	

จำนวนตัวที่สำรวจแต่ละสัปดาห์						รวมจำนวนตัวทั้ง 4 สัปดาห์ที่สำรวจ	พหุ 4 สัปดาห์	ปีเศษยอดตัวลงในตารางกรง
วันที่ 5	วันที่ 12	วันที่ 19	วันที่ 26	วันที่ 3	วันที่ 10			
3	10	6	4			23	5.75	6
0	0	0	11			11	2.75	3
2	10	6	1			19	4.75	5
0	0	0	4			4	2	2
22	96	27	82			227	56.75	57
0	0	2	0			2	0.5	1
0	3	0	0			3	0.75	1
0	0	0	0			0	0	0
0	20	50	0			70	17.5	18
13	20	40	100			173	43.25	44
0	1	0	1			2	0.5	0
0	0	0	1			1	0.25	0
1	2	5	4			12	3	3
5	13	10	25			53	13.25	14
รวมทั้งสิ้น						600		154

ลำดับ	นกที่พบมาก 5 อันดับ			จำนวนตัว
	ชนิดนก	ขนาด	ชนิด	
1	นกกระแตแต้แว้ด	S		57
2	นกเขื่อนขันธ์	S		44
3	นกเขื่อนขันธ์ใหญ่	S		19
4	นกเขื่อนขันธ์ใหญ่	S		14
5	นกเขื่อนขันธ์	S		6



ประเภทนก	ตัว	ฟอง	รัง	บริเวณที่พบนก
นกเขาไฟ	1	0	0	ตัว สำรวจนกในเขตการบิน/ รัง ตรวจไม้พุ่ม
นกพิราบ	5	0	0	สำรวจนกในเขตการบิน
นกเขาขาว	2	0	0	สำรวจนกในเขตการบิน
นกเอี้ยงหงอน	11	0	0	สำรวจนกในเขตการบิน
นกเอี้ยงสาริกา	1	0	0	สำรวจนกในเขตการบิน
นกกระยางโทนใหญ่	1	0	0	ตัว สำรวจนกในเขตการบิน / รัง ตรวจอาคาร
นกกระยางควาย	1	0	0	สำรวจนกในเขตการบิน
นกกระสาแดง	1	0	0	สำรวจนกในเขตการบิน
นกกระจาบ	1	0	17	สำรวจนกในเขตการบิน
นกเป็ดแดง	1	11	5	รัง ตรวจไม้พุ่ม / ตรวจอาคาร ในเขตการบิน
นกแอ่นทุ่งเล็ก	2	0	0	สำรวจนกในเขตการบิน
นกแอ่นทุ่งใหญ่	32	0	0	สำรวจนกในเขตการบิน
นกปากห่าง	2	0	0	สำรวจนกในเขตการบิน
นกคินเทีย	3	0	0	สำรวจนกในเขตการบิน
นกกระแตแต้แว๊ด	14	0	0	สำรวจนกในเขตการบิน
รวม	78	11	22	

ลำดับ	นกที่พบมาก 5 อันดับ		
	ชนิดนก	ขนาด	จำนวนตัว
1	นกแอ่นทุ่งใหญ่	S	32
2	นกกระแตแต้แว๊ด	S	14
3	นกเอี้ยงหงอน	S	11
4	นกพิราบ	M	5
5	นกคินเทีย	S	3

